

FULGENCIO GIMENO ARRÓNIZ, SECRETARI GENERAL DE L'AJUNTAMENT DE DÉNIA

CERTIFIQUE: Que el Ple, en sessió celebrada el 29 de febrer de 2024, a reserva dels termes que resulten de l'aprovació de l'acta corresponent, va adoptar, entre altres, el següent acord:

PUNT 12. MODIFICACIÓ CARTOGRAFIA INTERFÍCIE URBÀ-FORESTAL

La Comissió Informativa de Territori i Transició, en sessió celebrada el 22 de febrero de 2024 va adoptar el següent dictamen:

Vist el contingut de l'expedient número: 2022/6347 (3C51/2022/3), tramitat des del departament de Transició Ecològica, en referència a la modificació de la cartografia interfície urbà-forestal del terme municipal de Dénia, amb el següent tenor literal:

“INFORME TÈCNIC

Antecedents

La modificació del Decret legislatiu 1/2021, de 18 de juny, del Consell d'aprovació del text refós de la Llei d'ordenació del territori, urbanisme i paisatge, mitjançant la Llei 7/2021, de 29 de desembre, de la Generalitat, de mesures fiscals, de gestió administrativa i financera i d'organització de la Generalitat 2022, afegeix una disposició addicional sèptima en la qual s'estableixen mesures de prevenció dels incendis forestals a les urbanitzacions, els nuclis de població, les edificacions i les instal·lacions situades en terrenys forestals i en la zona d'influència forestal.

En el primer paràgraf s'indica que els ajuntaments de municipis amb sòls forestals han d'identificar i delimitar cartogràficament qualsevol urbanització, nucli de població, edificació o instal·lació susceptible d'experimentar risc d'incendi forestal per estar situats en terrenys forestals o en zona d'influència forestal.

Aquesta identificació cartogràfica atén les competències en matèria de disciplina urbanística i de protecció civil que ja tenen els municipis. Amb aquesta cartografia s'identifiquen les urbanitzacions, els nuclis de població, les edificacions i les instal·lacions situats en terreny forestal o en zona d'influència que han d'adoptar les mesures d'autodefensa que preveu l'annex XI del Decret legislatiu 1/2021, i fer efectives les mesures preventives enfront del risc d'incendis forestals i reduir els danys potencials sobre persones i béns. A més, es millorarà l'eficàcia i la seguretat dels recursos i el personal destinats a l'extinció de l'incendi.

Mitjançant aquest tràmit s'entrega, per part dels municipis obligats, la cartografia que identifica i delimita qualsevol urbanització, nucli de població, edificació o instal·lació susceptible d'experimentar risc d'incendi forestal per estar situats en terrenys forestals o en zona d'influència forestal (interfície urbana forestal). Tot això, en compliment de la disposició addicional sisena, paràgraf 1 i 2, del Decret legislatiu 1/2021, de 18 de juny, del Consell, d'aprovació del text refós de la Llei d'ordenació del territori, urbanisme i paisatge (LOTUP).

Per altra banda, en data 20/12/2023, la Direcció General de Prevenció d'Incendis Forestals de la Generalitat Valenciana informa a l'Ajuntament de Dénia que han procedit a calcular d'ofici la cartografia de la interfície urbana forestal del terme municipal de Dénia, amb base en la Instrucció Tècnica de 23 de novembre de 2023, adjuntant dita cartografia en format shapefile.

Firma 2 de 2	Alcalde-Presidente
12/03/2024	
VICENT GRIMALT BORONAT	
Firma 1 de 2	Secretario
12/03/2024	
FULGENCIO GIMENO ARRÓNIZ	

Para verificar la validez de este documento consulte la siguiente página web e introduzca el Código Seguro de Validación de este documento		
Código Seguro de Validación	6e37dac374dd4921af2a617e10663560001	Fecha documento: 12/03/2024
Url de validación	https://oac.denia.es/va/inici/altres/verificador/index.aspx	
Metadatos	Clasificador: Certificado -	



En aquest sentit, s'insta a l'ajuntament de Dénia a expressar-se conforme o no amb aquesta delimitació cartogràfica. En cas de no estar conforme, es dona l'opció d'efectuar les correccions que es consideren necessàries d'acord amb la Instrucció Tècnica de 23 de novembre de 2023.

D'aquesta manera, la cartografia rebuda no s'ajusta a la realitat de la interfície urbana-forestal del municipi de Dénia ni al Pla Local de Prevenció d'Incendis Forestals aprovat, motiu pel qual es proposa l'aprovació de la cartografia corregida i modificada.

Justificació per a la modificació de la cartografia identificativa de la interfície urbana-forestal

S'ha identificat i delimitat cartogràficament qualsevol urbanització, nucli de població, edificació o instal·lació del municipi de Dénia, susceptible de sofrir risc d'incendis forestals per estar situades en terrenys forestals o en la zona d'influència forestal.

Aquesta delimitació s'ha elaborat seguint la "Instrucció tècnica sobre la elaboració de la cartografia prevista a la Disposició Addicional Sèptima del Decret Legislatiu 1/2021, de 8 de Juny, del Consell d'aprovació del text refós de la LOTUP". A més d'ajustar-la a la realitat del PLPIF i seguir criteris tècnics per a una millor protecció i prevenció.

La cartografia identificativa s'ha elaborat seguint les instruccions tècniques facilitades per la Direcció General de Prevenció d'Incendis Forestals.

A partir d'aquesta, i seguint criteris tècnics així com el PLPIF de Dénia, s'han realitzat una sèrie de modificacions que es consideren oportunes per a una millor prevenció y protecció en cas d'incendi forestal.



Dites modificacions han sigut les següents:

S'han establert dues amplades de les faixes o zones d'actuació:

Les de 50 metres de buffer corresponen aquelles zones on la pendent és superior (>) al 30% i on les construccions queden completament envoltades de terreny forestal o molt pròximes a aquest.



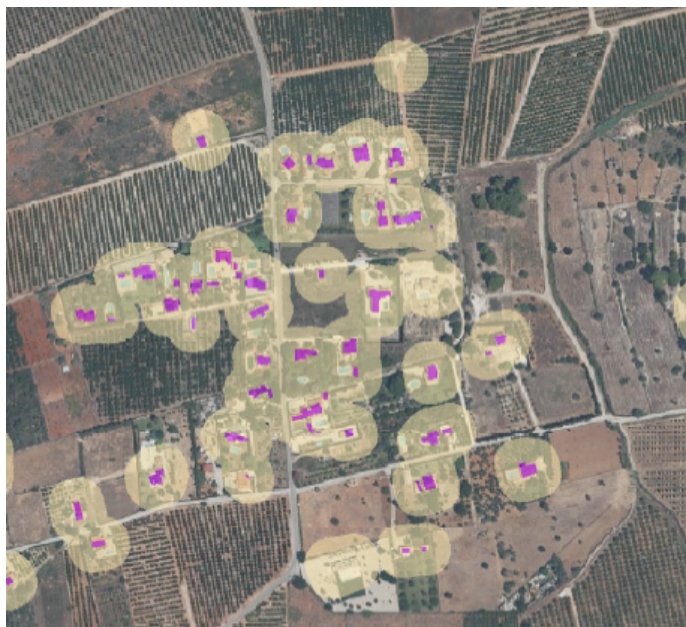
Firma 2 de 2	VICENT GRIMALT BORONAT	12/03/2024	Alcalde-Presidente
Firma 1 de 2	FULGENCIO GIMENO ARRONIZ	12/03/2024	Secretario

	Para verificar la validez de este documento consulte la siguiente página web e introduzca el Código Seguro de Validación de este documento			
	Código Seguro de Validación	6e37dac374dd4921af2a617e10663560001		Fecha documento: 12/03/2024
	Url de validación	https://oac.denia.es/va/inici/altres/verificador/index.aspx		
	Metadatos	Clasificador: Certificado -		



Exemple d'una zona d'actuació de 50 metres envoltada de vegetació forestal i amb pendent acusada >30%

Les de 25 metres de buffer corresponen a aquelles zones on la pendent és inferior (<) al 30%, existeixen camps de cultiu en manteniment o no es troben dintre de terrenys forestals PATFOR però si dintre de la zona d'influència de 500 metres.



Exemple d'una zona d'actuació de 25 metres envoltada de camps de cultiu en actiu i amb pendent molt inferior a <30%

Modificació de la capa Urbana i Urbanitzable

S'ha modificat la capa urbà i urbanitzable per adaptar els buffers de les zones d'actuacions a la realitat actual del municipi. És a dir, algunes d'aquestes zones el parcel·lari està desocupat d'edificacions i per tant, en estat d'abandó amb una vegetació forestal considerable la qual genera un greu perill. Per criteris tècnics en quant a prevenció d'incendis s'ha considerat ajustar aquestes capes urbanes i urbanitzables per tal que les zones d'actuació quedin adaptades a la realitat i no crear espais amb vegetació discontinua.

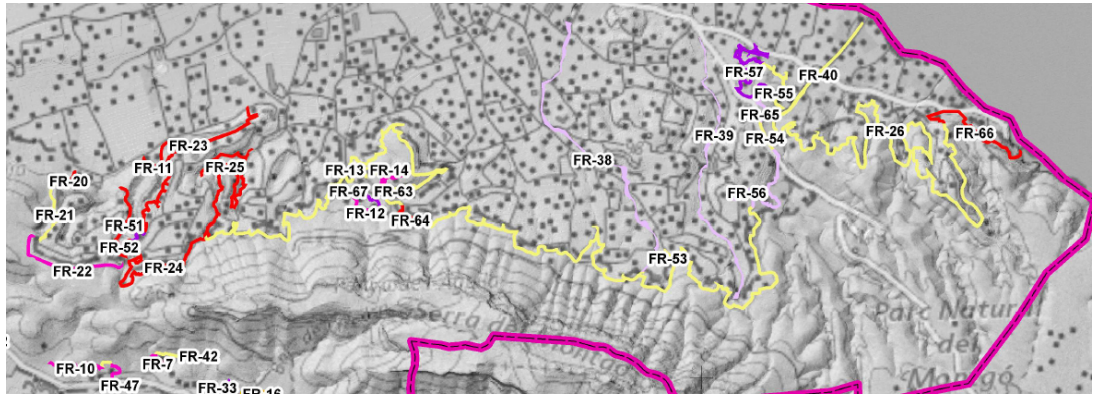
A continuació s'explica el cas amb exemples visuals.

Modificació de la zona d'actuació de 50 metres a la capa urbana del nucli de Dénia

Firma 1 de 2
FULGENCIO GIMENO
ARRONIZ
Secretario
12/03/2024
Firma 2 de 2
VICENT GRIMALT BORONAT
Alcalde-Presidente
12/03/2024

Para verificar la validez de este documento consulte la siguiente página web e introduzca el Código Seguro de Validación de este documento		
Código Seguro de Validación	6e37dac374dd4921af2a617e10663560001	Fecha documento: 12/03/2024
Url de validación	https://oac.denia.es/va/inici/altres/verificador/index.aspx	
Metadatos	Clasificador: Certificado -	





Tal i com s'ha indicat anteriorment, s'ha modificat la capa de planejament urbà per tal d'ajustar, la zona d'actuació, a la realitat del municipi ja que aquest sòl urbà, que s'indica a la següent imatge, no està construït i per tant posseeix vegetació forestal. A més s'ha ajustat al que ja indica el PLPIF de Dénia i s'han seguit criteris tècnics i de prevenció per a una millor adaptació.

Zona actuació, franges perimetrals incloses dintre del PLPIF Dénia



Exemples de la capa de Sòl Urbanitzable inicial proporcionada on s'aprecia una zona àmplia amb vegetació forestal on quedaria sense actuació i amb un perill considerable.



Firma 2 de 2	VICENT GRIMALT BORONAT	12/03/2024	Alcalde-Presidente
Firma 1 de 2	FULGENCIO GIMENO ARRONIZ	12/03/2024	Secretario

Para verificar la validez de este documento consulte la siguiente página web e introduzca el Código Seguro de Validación de este documento		
Código Seguro de Validación	6e37dac374dd4921af2a617e10663560001	Fecha documento: 12/03/2024
Url de validación	https://oac.denia.es/va/inici/altres/verificador/index.aspx	
Metadatos	Clasificador: Certificado -	





Resultat de la capa final de Sòl Urbanitzable adaptada. S'aprecia la zona d'actuació de 50 metres adaptada a la realitat del municipi construït.

En base a aquests criteris s'han modificat d'altres casos semblants arreu del municipi de Dénia.

D'aquesta forma evitem que es queden masses forestals discontinues ja que pot provocar dificultats d'operativitat dels equips d'emergència en casos d'incendi forestal. Es crea una faixa unida, tant amb la carretera com amb les pròpies edificacions dels nuclis urbanitzats on la prevenció i protecció serà molt més òptima.

A més a més, per altra banda, algunes construccions no apareixen cartografiades com a "No Urbanitzable", s'ha optat per deixar-ho d'aquesta forma per indicar que son aquelles que no apareixen dintre de la capa de cadastre. Però així i tot s'han identificat i establert les seves respectives zones d'actuació.



Exemple de les construccions no cartografiades en la capa CONSTRU de cadastre.

Firma 2 de 2	Alcalde-Presidente
12/03/2024	VICENT GRIMALT BORONAT
12/03/2024	Secretario
Firma 1 de 2	FULGENCIO GIMENO ARRONIZ


Para verificar la validez de este documento consulte la siguiente página web e introduzca el Código Seguro de Validación de este documento		
Código Seguro de Validación	6e37dac374dd4921af2a617e10663560001	Fecha documento: 12/03/2024
Url de validación	https://oac.denia.es/va/inici/altres/verificador/index.aspx	
Metadatos	Clasificador: Certificado -	



Metadades

CAPA	INTERFAZ_URNANO_FORESTAL_03063.shp
TÍTOL	Zones d'actuació dels treballs de prevenció
DATA	31-01-2024
RESUM	<p>Faixes perimetrals tallafoc adaptades al municipi de Dénia que s'han obtingut creuant la informació mitjançant programari GIS de:</p> <ul style="list-style-type: none"> -Sòl Forestal - Classificació Urbanística (Sòl Urbà i urbanitzable) -Cadastrè Rústic -Zona d'influència Forestal <p>S'han establert dues faixes: de 50 metres per a pendents >30% i sobre terrenys forestals. 25m per a pendents planes o inferiors a <30% allunyats de terrenys forestals.</p>
PRÒPOSIT	Complir amb el Decret Legislatiu 1/2021 de 18 de juny, del Consell d'aprovació del text refós de la LOTUP
RESPONSABLE	Ajuntament de Dénia
CREADOR	Ajuntament de Dénia
PRESICIÓ	1 / 10.000
DATA INICI	Les fonts cartogràfiques es descarreguen el 30-01-2024
DATA FINAL	02-02-2024
FONT 1	Sòl Forestal PATFOR (PATFOR – Plan de Acció Territorial Forestal de la Comunitat Valenciana)
FONT 2	Zona Influència forestal de 500 metres del Sòl Forestal PATFOR (Plan de Acció Territorial Forestal de la Comunitat Valenciana)
FONT 3	Classificació Urbanística de la Comunitat Valenciana (Servei d'Informació i Anàlisi Urbanística. Direcció General d'Urbanisme)
FONT 4	Cartografia Rústica del municipi de Dénia (Ministeri d'Hisenda)
FONT 5	Límit del Terme municipal (Centre Nacional d'Informació Geogràfica)

Firma 2 de 2	Alcalde-Presidente
12/03/2024	
VICENT GRIMALT BORONAT	
Firma 1 de 2	Secretario
12/03/2024	
FULGENCIO GIMENO ARRONIZ	

 Para verificar la validez de este documento consulte la siguiente página web e introduzca el Código Seguro de Validación de este documento		
Código Seguro de Validación	6e37dac374dd4921af2a617e10663560001	Fecha documento: 12/03/2024
Url de validación	https://oac.denia.es/va/inici/altres/verificador/index.aspx	
Metadatos	Clasificador: Certificado -	



FONT 6	Pla Local Prevenció Incendis DÉNIA
--------	------------------------------------

Conclusió:

Per tot l'exposat, es proposa l'aprovació, per part de l'Ajuntament Ple, de la modificació de la cartografia identificativa de la interfície urbana-forestal realitzada per la Direcció General de Prevenció d'Incendis Forestals, amb el format i les característiques que indica la instrucció tècnica de 23 de novembre de 2023, ajustant-la a la realitat i al Pla Local de Prevenció d'Incendis Forestals del municipi de Dénia.

Una vegada aprovada la modificació, cal remetre l'acord Plenari acompanyat per la cartografia corregida en format shapefile, a la Direcció General de Prevenció d'Incendis Forestals.”

Aquesta regidoria, en exercici de les competències delegades per Decret d'Alcaldia de 20 de juny de 2023, d'acord amb l'informe tècnic transcrit, PROPOSA:

Aprovar la cartografia identificativa de la interfície urbana-forestal del terme municipal de Dénia, amb les modificacions realitzades, d'acord amb el format i les característiques que indica la instrucció tècnica de 23 de novembre de 2023, i ajustant-la a la realitat i al Pla Local de Prevenció d'Incendis Forestals del municipi de Dénia

Remetre a la Direcció General de Prevenció d'Incendis Forestals la cartografia aprovada amb les correccions realitzades, junt amb el present acord.

El Ple per unanimitat aprova el dictamen

I per deixar-ne constància, estenc la present, d'ordre i amb el vistiplau del Sr. Alcalde, a Dénia, a la data de la signatura electrònica.

Firma 2 de 2	VICENT GRIMALT BORONAT	Alcalde-Presidente
Firma 1 de 2	FULGENCIO GIMENO ARRONIZ	Secretario

Para verificar la validez de este documento consulte la siguiente página web e introduzca el Código Seguro de Validación de este documento		
Código Seguro de Validación	6e37dac374dd4921af2a617e10663560001	Fecha documento: 12/03/2024
Url de validación	https://oac.denia.es/va/inici/altres/verificador/index.aspx	
Metadatos	Clasificador: Certificado -	

