

Ajuntament de Paiporta

EXPT: EMPL/DTV/23/036

**RESOLUCIÓ DE LA DIRECCIÓ TERRITORIAL DE L'EMPLAÇAMENT PER A ÚS FESTIU-RECREATIU
DEL FOC**

Vist el contingut de l'expedient de referència, aquesta Direcció Territorial, i de conformitat amb els següents:

ANTECEDENTS DE FET

PRIMER.- En data 11 de març de 2019 es va resoldre pel Director Territorial de València autorització d'inclusió en el registre de emplaçaments regulat pel Decret 148/2018, de 14 de setembre, del Consell, d'un emplaçament per a la celebració d'actes amb ús del foc festiu- recreatiu en zona d'influència forestal (confrontant o a menys de 500 metres del terreny forestal) (Expt. DTV19/002-2), durant la celebració de les Falles de Paiporta.

Les Falles de Paiporta estan incloses en altres inventaris sectorials de béns immaterials no inclosos en el Inventari General de Patrimoni de la Comunitat Valenciana.

SEGON.- A data 30 de gener de 2023 té entrada en la Direcció Territorial de València escrit de l'Ajuntament de Paiporta, en el qual sol·licita la modificació de l'emplaçament regulat pel Decret 148/2018, de 14 de setembre, del Consell, autoritzat per Resolució del Director Territorial de València, en data 11 de març de 2019 (Exp. DTV19/002-2). La modificació sol·licitada es concreta en l'ampliació de l'emplaçament autoritzat, per poder disparar espectacles pirotècnics en el llit del Barranc de Xiva, en una àrea compresa entre la Passarel·la i el Pont Vell, al nucli urbà de Paiporta.

TERCER.- A data 6 de febrer de 2023, s'emet informe tècnic on es comprova que la modificació sol·licitada compleix amb els requisits establerts al Decret 148/2018, de 14 de setembre del Consell, pel qual es modifica el Decret 98/1995, de 16 de maig, del Govern Valencià, i pel qual s'aproven les normes de seguretat en prevenció d'incendis forestals a observar en l'ús festiu-recreatiu del foc en sòl forestal, confrontant o amb una proximitat inferior a 500 metres de terreny forestal.

Als esmentats fets li són aplicable els següents:

FONAMENTS DE DRET

PRIMER.- És normativa de referència la Llei 3/1993, de 9 de desembre, Forestal de la Comunitat Valenciana; el Decret 98/1995, de 16 de maig, pel qual s'aprova el reglament de la Llei 3/1993 i el Decret 148/2018, de 14 de setembre, del Consell, pel qual es modifica el Decret 98/1995, de 16 de maig, del Govern Valencià, i pel qual s'aproven les normes de seguretat en prevenció d'incendis forestals a observar en l'ús festiu-recreatiu del foc en sòl forestal, confrontant o amb una proximitat inferior a 500 metres de terreny forestal.

SEGON.- L'article 146 del Decret 98/1995, indica en el seu apartat g) que l'ús del festiu-recreatiu del foc podrà realitzar-se prèvia declaració responsable i prèvia autorització de l'emplaçament.

TERCER.- L'article 147 del Decret 98/1995, indica que les autoritzacions a què fa referència l'article 146 corresponen als directors dels serveis territorials de la Conselleria de Medi Ambient .

Per tot això, vistos els antecedents de fet i fonaments de dret,

RESOL

AUTORITZAR l'emplaçament segons es descriu seguidament, per als actes i festejos tradicionals i per als usos citats a continuació, en les localitzacions cartografiades en l'Annex I de la present resolució:

Ajuntament	Paiporta
Festivitat	Falles
Dates en las que tradicionalment es celebra	Del 14 al 19 de març, ambdós inclosos
ACTES, ÚS DEL FOC I UBICACIÓ AUTORITZATS	MASCLETÀS I CASTELLS DE FOCs ARTIFICIALS Polígon 1: Pont Vell i marginal dreta del Bnc. De Xiva Polígon 2: Llit del Barranc de Xiva, entre la Pasarel·la i el Pont Vell.

L'autortizació, queda **CONDICIONADA**, en tot cas:

1. Condicions generals:

- Haurà de complir amb les normes de seguretat contemplades en Annex II i Annex III del DECRET 148/2018, de 14 de setembre, del Consell, pel qual es modifica el Decret 98/1995, de 16 de maig, del Govern Valencià, i pel qual s'aproven les normes de seguretat en prevenció d'incendis forestals a observar en l'ús festiu-recreatiu del foc en sòl forestal, confrontant o amb una proximitat inferior a 500 metres de terreny forestal.

- Una vegada autoritzat i registrat l'emplaçament de l'esdeveniment indicat en la present autorització es precisarà, segons marca l'article 2 de l'Annex II del Decret 148/2018, de 14 de desembre, d'una **declaració responsable** per part de l'ajuntament a la direcció territorial de la conselleria amb competències en prevenció d'incendis forestals corresponent cada vegada que es vaja a desenvolupar, amb un **mes d'antelació** a la data de realització efectiva de l'esdeveniment, en els termes previstos en l'article 69 de la Llei 39/2015, d'1 d'octubre, del procediment administratiu comú de les administracions públiques.- Amb caràcter previ a l'activitat i atenent el que s'estableix en l'article 156 al punt 1 del Decret 98/1995, de 16 de maig, i a l'article 3 de l'Annex II del Decret 148/2018, de 14 de setembre, en els dies i zones en els quals l'índex de perill siga extrem (**nivell de preemergència 3** per risc d'incendis forestals) quedarà en **suspens aquesta autorització**. Es pot consultar el nivell de preemergència i la seua previsió per a l'endemà en: www.112cv.com y en twitter: @gva_112cv.

Nivell Preemergència per risc d' incendis forestals	Suspensa l'autorització
1	NO
2	NO
3	SI

- Si per motiu del nivell de preemergència, o una altra circumstància, l'esdeveniment no poguera desenvolupar-se en les dates en les quals tradicionalment se celebra, es podrà realitzar en una altra data amb les mateixes limitacions i condicionants, prèvia comunicació amb un mes d'antelació, mitjançant declaració responsable a la Direcció Territorial, indicant el motiu de la no celebració en la data prevista.

- En tot cas, **l'esdeveniment** en qüestió **estarà vigilat en tot moment** per l'autoritat municipal competent o per aquelles persones físiques o jurídiques o qualsevol altre tipus d'entitat que hagen sigut nomenades com a part de l'organització de l'esdeveniment.

- **L'ajuntament haurà de garantir**, una vegada finalitzat l'esdeveniment, **que s'ha supervisat la zona forestal** circumdant o amb possibilitat de ser afectada pel radi d'abast dels artificis pirotècnics, fogueres o qualsevol altre dispositiu d'ignició utilitzat i verificarà que no existeix risc d'incendi. Per a això l'ajuntament estendrà acta de comprovació on s'explícite el tipus d'inspecció realitzada i els fets constatats, certificant que no existeix risc d'incendi. L'acta s'enviarà a la direcció territorial de la conselleria amb competències en prevenció d'incendis forestals.

- L'ajuntament disposarà d'una **assegurança de responsabilitat civil** específica que atorgue cobertura al risc generat per l'esdeveniment concret.

- Queda **totalment prohibida la utilització de globus xinesos, fanalets voladors, globus de llum, ciris flotants, llanternes voladores o altres dispositius similars** donat l'elevat nivell de risc que comporta una flama sense direcció ni cap control, a la mercè del vent, i que pot allunyar-se i caure en una zona forestal o en qualsevol altre lloc susceptible d'iniciar un incendi forestal.

- El llançament d'artefactes pirotècnics no es podrà autoritzar, en cap cas, en sòl forestal.**2.- Condicions particulars:**

La determinació de les condicions d'execució de l'espectacle pirotècnic es realitzarà en **funció de la distància a sòl forestal** de l'emplaçament sol·licitat. Per a això es tindran en compte **les distàncies de seguretat respecte al públic establides en la instrucció tècnica Complementària (*ITC) núm. 8 del RD 989/2015**, de 30 d'octubre, pel qual s'aprova el Reglament d'articles pirotècnics i cartutxeria que, a l'efecte de delimitació dels emplaçaments regulats en aquest article, **es duplicaran**.

Als mers efectes de la determinació per part de l'Ajuntament de les condicions d'execució d'espectacles pirotècnics (depenent dels calibres i les característiques del material a emprar), s'informa que, segons el Visor Cartogràfic de la Generalitat Valenciana, la distància existent entre els emplaçaments sol·licitats i el sòl forestal més pròxim és:

Emplaçament	Distància a terreny forestal PATFOR (m)
Polígon 1: Pont Vell i marginal dreta del Bnc. de Xiva	262 (punt més proper)
Polígon 2: Illit del Bnc. de Xiva	323 (punt més proper)

3.- Condicions establertes per l' ajuntament:

- Una dotació de bombers amb camió motobomba.
- Presència d'efectius de la Policia Local.
- Presència d'efectius de Protecció Civil.
- Una ambulància

4.- Notificació:

La present resolució es notificarà a l'Ajuntament i a la Direcció General de Prevenció d'Incendis Forestals, per a la inscripció en el Registre d'emplaçaments per a actes i festejos tradicionals que poden usar foc o artefactes pirotècnics.

Contra la present resolució que no posa fi a la via administrativa, podrà interposar-se Recurs d'alçada, per termini d'un mes, comptat des de l'endemà de la notificació de la present, davant el Director General de Prevenció d'Incendis Forestals, de conformitat amb el que s'estableix pels articles 121 i 122 de la Llei 39/2015, d'1 d'octubre, del Procediment Administratiu Comú de les Administracions Públiques.


Tot això, sense perjudici que els interessats puguen exercitar qualsevol altre recurs que estimen oportú.



València, a data de la signatura digital

LA DIRECTORA TERRITORIAL

ANEJO I: LOCALIZACIÓN DE LOS EMPLAZAMIENTOS. EXPTE. EMPL/DTV/ 23/036



 <p>GENERALITAT VALENCIANA Conselleria d'Agricultura, Desenvolupament Rural, Emergència Climàtica i Transició Ecològica</p>		<p>DIRECCIÓN TERRITORIAL DE VALENCIA</p> <p>Emplazamiento autorizado para uso del fuego regulado por el Decreto 148/2018.</p>	
<p>ANEXO I: Ubicación de los emplazamientos autorizados</p> <p>Expte.: EMPL/DTV/23/036 Ayuntamiento de Paiporta</p>		<p>PLANO: 1</p> <p>ESCALA: 1:2.000</p> <p>Fecha: 02/02/2023</p>	

	Término municipal
	Emplazamientos autorizados