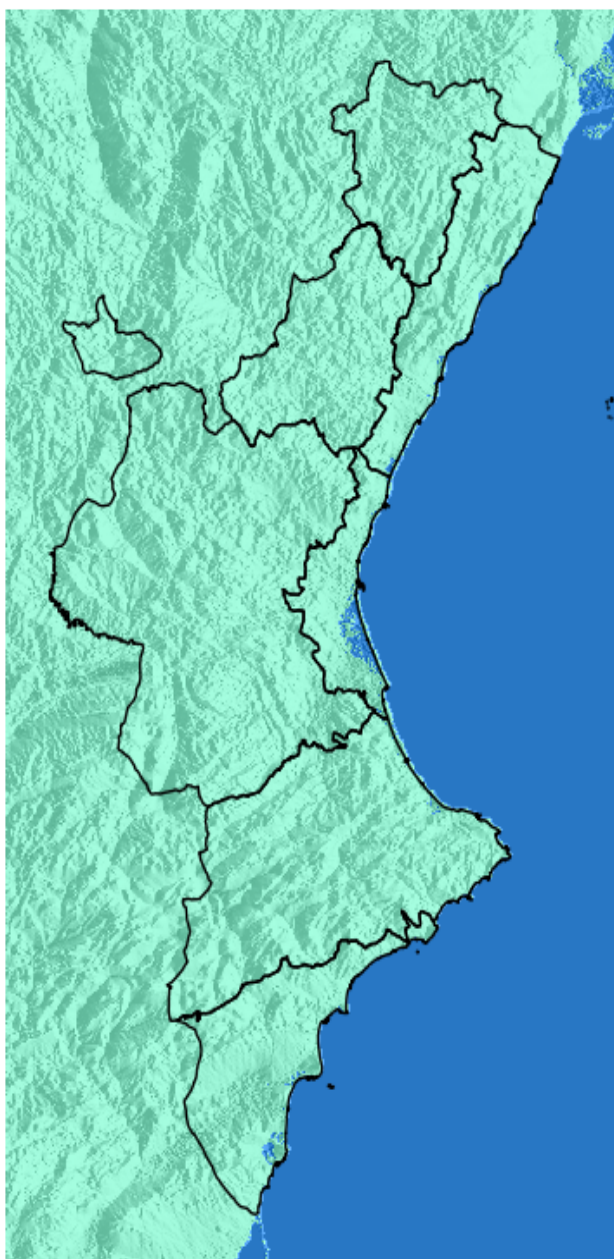


NIVEL de PELIGRO de incendio forestal previsto en:

Comunidad Valenciana

Elaborado el día: 21/01/2026

Previsto para el: 22/01/2026 12:00 UTC



Niveles de peligro de incendio forestal generados automáticamente por AEMET a partir de datos meteorológicos y de modelos numéricos de predicción del tiempo.

(c) AEMET. Autorizado el uso de la información y su reproducción citando a AEMET como autora de la misma. Para cualquier duda o consulta, póngase en contacto con nosotros en: indice_incendios@aemet.es

NIVEL de PELIGRO de incendio forestal previsto en:

Comunidad Valenciana

Elaborado el día: 21/01/2026

Previsto para el: 22/01/2026 12:00 UTC

NIVEL de PELIGRO mínimo, máximo y medio por **Zonas Previfoc**

| Zonas Previfoc | Peligro mínimo | Peligro máximo | Peligro medio |
|----------------|----------------|----------------|---------------|
| Zona 1N | Bajo | Bajo | Bajo |
| Zona 1S | Bajo | Bajo | Bajo |
| Zona 2 | Bajo | Bajo | Bajo |
| Zona 3 | Bajo | Bajo | Bajo |
| Zona 4 | Bajo | Bajo | Bajo |
| Zona 5 | Bajo | Bajo | Bajo |
| Zona 6 | Bajo | Bajo | Bajo |

Niveles de peligro de incendio forestal generados automáticamente por AEMET a partir de datos meteorológicos y de modelos numéricos de predicción del tiempo.

NIVEL de PELIGRO de incendio forestal previsto en:

Comunidad Valenciana

Elaborado el día: 21/01/2026

Previsto para el: 23/01/2026 12:00 UTC



Niveles de peligro de incendio forestal generados automáticamente por AEMET a partir de datos meteorológicos y de modelos numéricos de predicción del tiempo.

(c) AEMET. Autorizado el uso de la información y su reproducción citando a AEMET como autora de la misma. Para cualquier duda o consulta, póngase en contacto con nosotros en: indice_incendios@aemet.es

NIVEL de PELIGRO de incendio forestal previsto en:

Comunidad Valenciana

Elaborado el día: 21/01/2026

Previsto para el: 23/01/2026 12:00 UTC

NIVEL de PELIGRO mínimo, máximo y medio por **Zonas Previfoc**

| Zonas Previfoc | Peligro mínimo | Peligro máximo | Peligro medio |
|----------------|----------------|----------------|---------------|
| Zona 1N | Bajo | Bajo | Bajo |
| Zona 1S | Bajo | Bajo | Bajo |
| Zona 2 | Bajo | Bajo | Bajo |
| Zona 3 | Bajo | Bajo | Bajo |
| Zona 4 | Bajo | Bajo | Bajo |
| Zona 5 | Bajo | Bajo | Bajo |
| Zona 6 | Bajo | Bajo | Bajo |

Niveles de peligro de incendio forestal generados automáticamente por AEMET a partir de datos meteorológicos y de modelos numéricos de predicción del tiempo.

NIVEL de PELIGRO de incendio forestal previsto en:

Comunidad Valenciana

Elaborado el día: 21/01/2026

Previsto para el: 24/01/2026 12:00 UTC



Niveles de peligro de incendio forestal generados automáticamente por AEMET a partir de datos meteorológicos y de modelos numéricos de predicción del tiempo.

(c) AEMET. Autorizado el uso de la información y su reproducción citando a AEMET como autora de la misma. Para cualquier duda o consulta, póngase en contacto con nosotros en: indice_incendios@aemet.es

NIVEL de PELIGRO de incendio forestal previsto en:

Comunidad Valenciana

Elaborado el día: 21/01/2026

Previsto para el: 24/01/2026 12:00 UTC

NIVEL de PELIGRO mínimo, máximo y medio por **Zonas Previfoc**

| Zonas Previfoc | Peligro mínimo | Peligro máximo | Peligro medio |
|----------------|----------------|----------------|---------------|
| Zona 1N | Bajo | Bajo | Bajo |
| Zona 1S | Bajo | Bajo | Bajo |
| Zona 2 | Bajo | Bajo | Bajo |
| Zona 3 | Bajo | Bajo | Bajo |
| Zona 4 | Bajo | Bajo | Bajo |
| Zona 5 | Bajo | Bajo | Bajo |
| Zona 6 | Bajo | Bajo | Bajo |

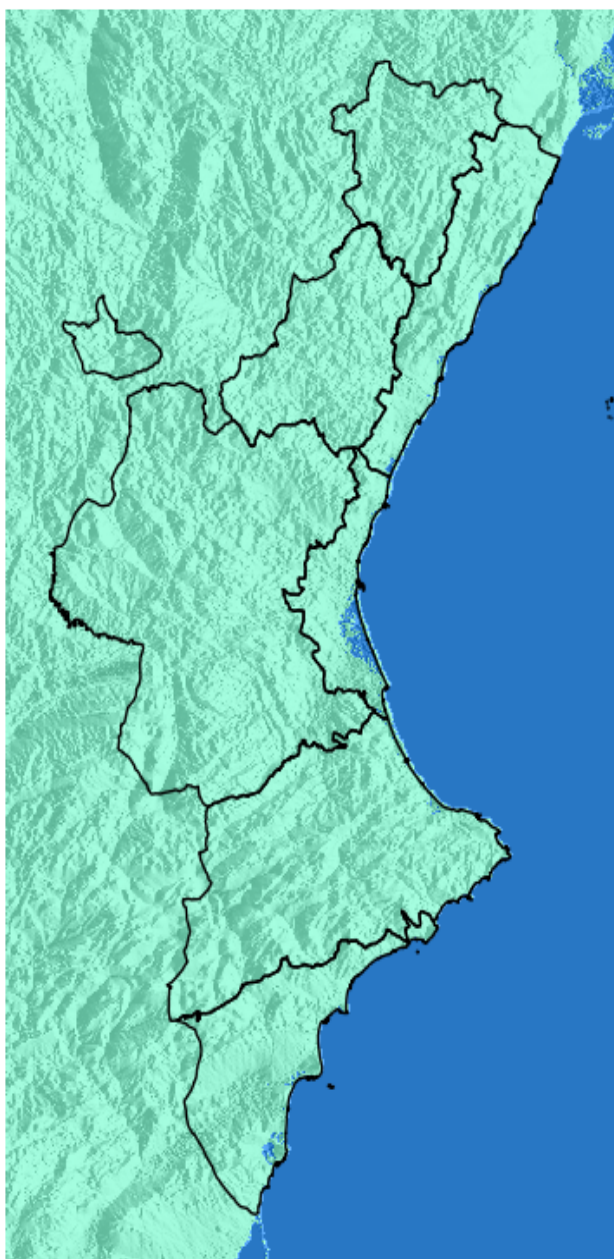
Niveles de peligro de incendio forestal generados automáticamente por AEMET a partir de datos meteorológicos y de modelos numéricos de predicción del tiempo.

NIVEL de PELIGRO de incendio forestal previsto en:

Comunidad Valenciana

Elaborado el día: 21/01/2026

Previsto para el: 25/01/2026 12:00 UTC



Niveles de peligro de incendio forestal generados automáticamente por AEMET a partir de datos meteorológicos y de modelos numéricos de predicción del tiempo.

(c) AEMET. Autorizado el uso de la información y su reproducción citando a AEMET como autora de la misma. Para cualquier duda o consulta, póngase en contacto con nosotros en: indice_incendios@aemet.es

NIVEL de PELIGRO de incendio forestal previsto en:

Comunidad Valenciana

Elaborado el día: 21/01/2026

Previsto para el: 25/01/2026 12:00 UTC

NIVEL de PELIGRO mínimo, máximo y medio por **Zonas Previfoc**

| Zonas Previfoc | Peligro mínimo | Peligro máximo | Peligro medio |
|----------------|----------------|----------------|---------------|
| Zona 1N | Bajo | Bajo | Bajo |
| Zona 1S | Bajo | Bajo | Bajo |
| Zona 2 | Bajo | Bajo | Bajo |
| Zona 3 | Bajo | Bajo | Bajo |
| Zona 4 | Bajo | Bajo | Bajo |
| Zona 5 | Bajo | Bajo | Bajo |
| Zona 6 | Bajo | Bajo | Bajo |

Niveles de peligro de incendio forestal generados automáticamente por AEMET a partir de datos meteorológicos y de modelos numéricos de predicción del tiempo.

NIVEL de PELIGRO de incendio forestal previsto en:

Comunidad Valenciana

Elaborado el día: 21/01/2026

Previsto para el: 26/01/2026 12:00 UTC



Niveles de peligro de incendio forestal generados automáticamente por AEMET a partir de datos meteorológicos y de modelos numéricos de predicción del tiempo.

(c) AEMET. Autorizado el uso de la información y su reproducción citando a AEMET como autora de la misma. Para cualquier duda o consulta, póngase en contacto con nosotros en: indice_incendios@aemet.es

NIVEL de PELIGRO de incendio forestal previsto en:

Comunidad Valenciana

Elaborado el día: 21/01/2026

Previsto para el: 26/01/2026 12:00 UTC

NIVEL de PELIGRO mínimo, máximo y medio por **Zonas Previfoc**

| Zonas Previfoc | Peligro mínimo | Peligro máximo | Peligro medio |
|----------------|----------------|----------------|---------------|
| Zona 1N | Bajo | Bajo | Bajo |
| Zona 1S | Bajo | Bajo | Bajo |
| Zona 2 | Bajo | Bajo | Bajo |
| Zona 3 | Bajo | Bajo | Bajo |
| Zona 4 | Bajo | Bajo | Bajo |
| Zona 5 | Bajo | Bajo | Bajo |
| Zona 6 | Bajo | Bajo | Bajo |

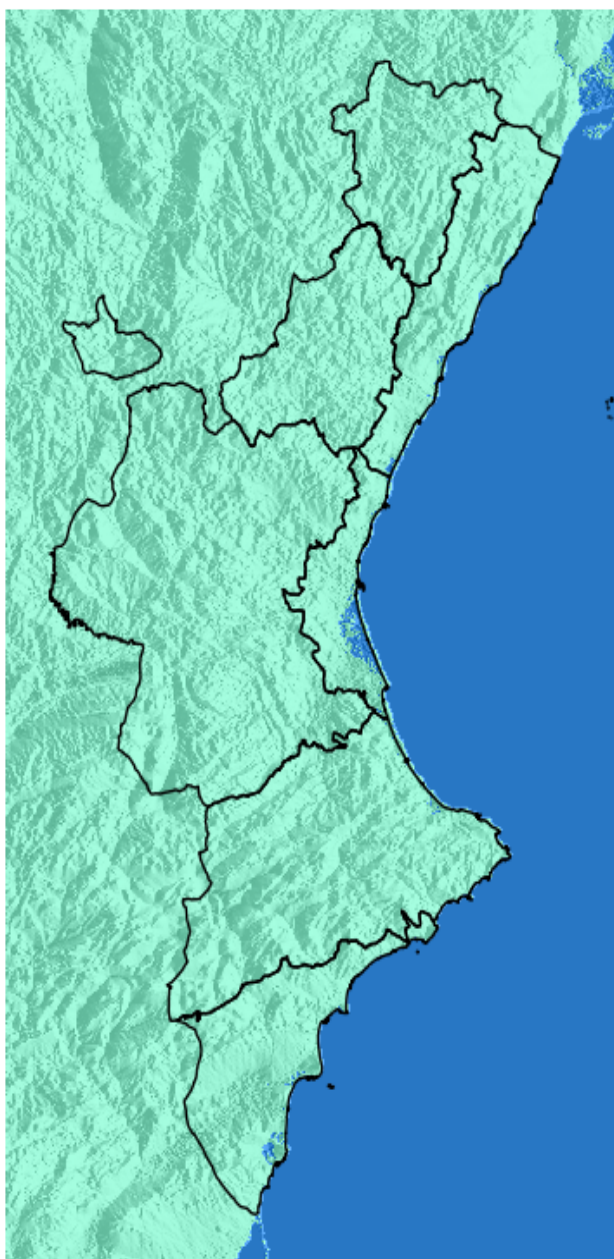
Niveles de peligro de incendio forestal generados automáticamente por AEMET a partir de datos meteorológicos y de modelos numéricos de predicción del tiempo.

NIVEL de PELIGRO de incendio forestal previsto en:

Comunidad Valenciana

Elaborado el día: 21/01/2026

Previsto para el: 27/01/2026 12:00 UTC



Niveles de peligro de incendio forestal generados automáticamente por AEMET a partir de datos meteorológicos y de modelos numéricos de predicción del tiempo.

(c) AEMET. Autorizado el uso de la información y su reproducción citando a AEMET como autora de la misma. Para cualquier duda o consulta, póngase en contacto con nosotros en: indice_incendios@aemet.es

NIVEL de PELIGRO de incendio forestal previsto en:

Comunidad Valenciana

Elaborado el día: 21/01/2026

Previsto para el: 27/01/2026 12:00 UTC

NIVEL de PELIGRO mínimo, máximo y medio por **Zonas Previfoc**

| Zonas Previfoc | Peligro mínimo | Peligro máximo | Peligro medio |
|----------------|----------------|----------------|---------------|
| Zona 1N | Bajo | Bajo | Bajo |
| Zona 1S | Bajo | Bajo | Bajo |
| Zona 2 | Bajo | Bajo | Bajo |
| Zona 3 | Bajo | Bajo | Bajo |
| Zona 4 | Bajo | Bajo | Bajo |
| Zona 5 | Bajo | Bajo | Bajo |
| Zona 6 | Bajo | Bajo | Bajo |

Niveles de peligro de incendio forestal generados automáticamente por AEMET a partir de datos meteorológicos y de modelos numéricos de predicción del tiempo.

NIVEL de PELIGRO de incendio forestal previsto en:

Comunidad Valenciana

Elaborado el día: 21/01/2026

Previsto para el: 28/01/2026 12:00 UTC



Niveles de peligro de incendio forestal generados automáticamente por AEMET a partir de datos meteorológicos y de modelos numéricos de predicción del tiempo.

(c) AEMET. Autorizado el uso de la información y su reproducción citando a AEMET como autora de la misma. Para cualquier duda o consulta, póngase en contacto con nosotros en: indice_incendios@aemet.es

NIVEL de PELIGRO de incendio forestal previsto en:

Comunidad Valenciana

Elaborado el día: 21/01/2026

Previsto para el: 28/01/2026 12:00 UTC

NIVEL de PELIGRO mínimo, máximo y medio por **Zonas Previfoc**

| Zonas Previfoc | Peligro mínimo | Peligro máximo | Peligro medio |
|----------------|----------------|----------------|---------------|
| Zona 1N | Bajo | Bajo | Bajo |
| Zona 1S | Bajo | Bajo | Bajo |
| Zona 2 | Bajo | Bajo | Bajo |
| Zona 3 | Bajo | Bajo | Bajo |
| Zona 4 | Bajo | Bajo | Bajo |
| Zona 5 | Bajo | Bajo | Bajo |
| Zona 6 | Bajo | Bajo | Bajo |

Niveles de peligro de incendio forestal generados automáticamente por AEMET a partir de datos meteorológicos y de modelos numéricos de predicción del tiempo.