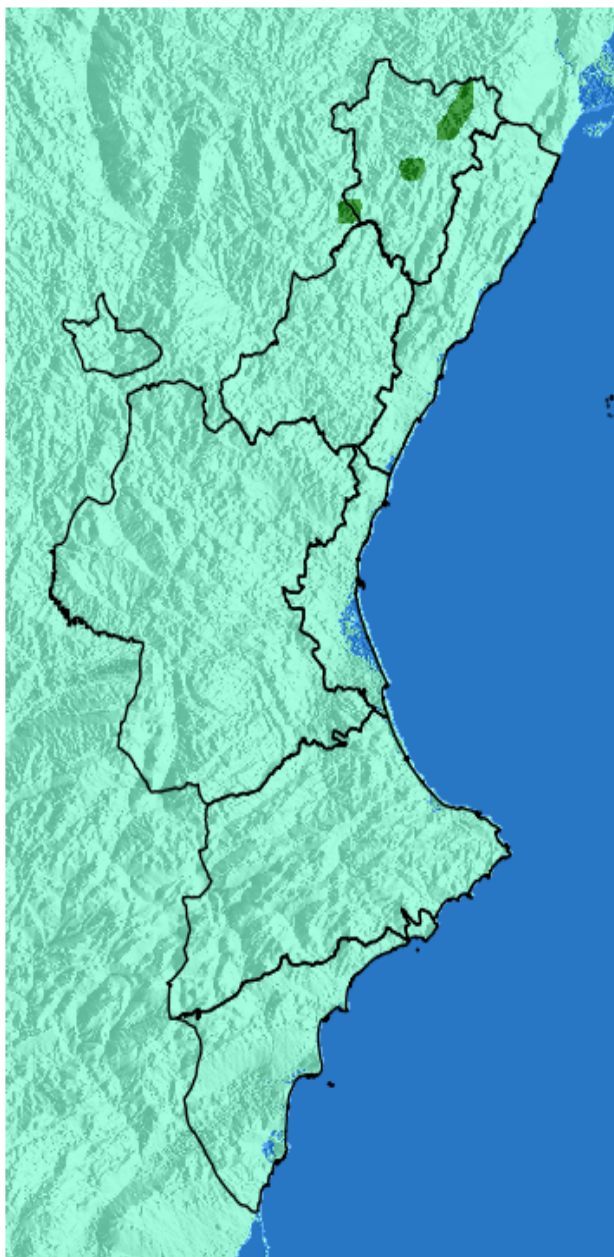


NIVEL de PELIGRO de incendio forestal previsto en:

## Comunidad Valenciana

Elaborado el día: 09/01/2026

Previsto para el: 10/01/2026 12:00 UTC



Niveles de peligro de incendio forestal generados automáticamente por AEMET a partir de datos meteorológicos y de modelos numéricos de predicción del tiempo.

(c) AEMET. Autorizado el uso de la información y su reproducción citando a AEMET como autora de la misma. Para cualquier duda o consulta, póngase en contacto con nosotros en: [indice\\_incendios@aemet.es](mailto:indice_incendios@aemet.es)

NIVEL de PELIGRO de incendio forestal previsto en:

## Comunidad Valenciana

Elaborado el día: 09/01/2026

Previsto para el: 10/01/2026 12:00 UTC

NIVEL de PELIGRO mínimo, máximo y medio por **Zonas Previfoc**

| Zonas Previfoc | Peligro mínimo | Peligro máximo | Peligro medio |
|----------------|----------------|----------------|---------------|
| Zona 1N        | Bajo           | Moderado       | Bajo          |
| Zona 1S        | Bajo           | Bajo           | Bajo          |
| Zona 2         | Bajo           | Bajo           | Bajo          |
| Zona 3         | Bajo           | Bajo           | Bajo          |
| Zona 4         | Bajo           | Bajo           | Bajo          |
| Zona 5         | Bajo           | Bajo           | Bajo          |
| Zona 6         | Bajo           | Bajo           | Bajo          |

Niveles de peligro de incendio forestal generados automáticamente por AEMET a partir de datos meteorológicos y de modelos numéricos de predicción del tiempo.

NIVEL de PELIGRO de incendio forestal previsto en:

## Comunidad Valenciana

Elaborado el día: 09/01/2026

Previsto para el: 11/01/2026 12:00 UTC



Niveles de peligro de incendio forestal generados automáticamente por AEMET a partir de datos meteorológicos y de modelos numéricos de predicción del tiempo.

(c) AEMET. Autorizado el uso de la información y su reproducción citando a AEMET como autora de la misma. Para cualquier duda o consulta, póngase en contacto con nosotros en: [indice\\_incendios@aemet.es](mailto:indice_incendios@aemet.es)

NIVEL de PELIGRO de incendio forestal previsto en:

## Comunidad Valenciana

Elaborado el día: 09/01/2026

Previsto para el: 11/01/2026 12:00 UTC

NIVEL de PELIGRO mínimo, máximo y medio por **Zonas Previfoc**

| Zonas Previfoc | Peligro mínimo | Peligro máximo | Peligro medio |
|----------------|----------------|----------------|---------------|
| Zona 1N        | Bajo           | Bajo           | Bajo          |
| Zona 1S        | Bajo           | Bajo           | Bajo          |
| Zona 2         | Bajo           | Bajo           | Bajo          |
| Zona 3         | Bajo           | Bajo           | Bajo          |
| Zona 4         | Bajo           | Bajo           | Bajo          |
| Zona 5         | Bajo           | Bajo           | Bajo          |
| Zona 6         | Bajo           | Bajo           | Bajo          |

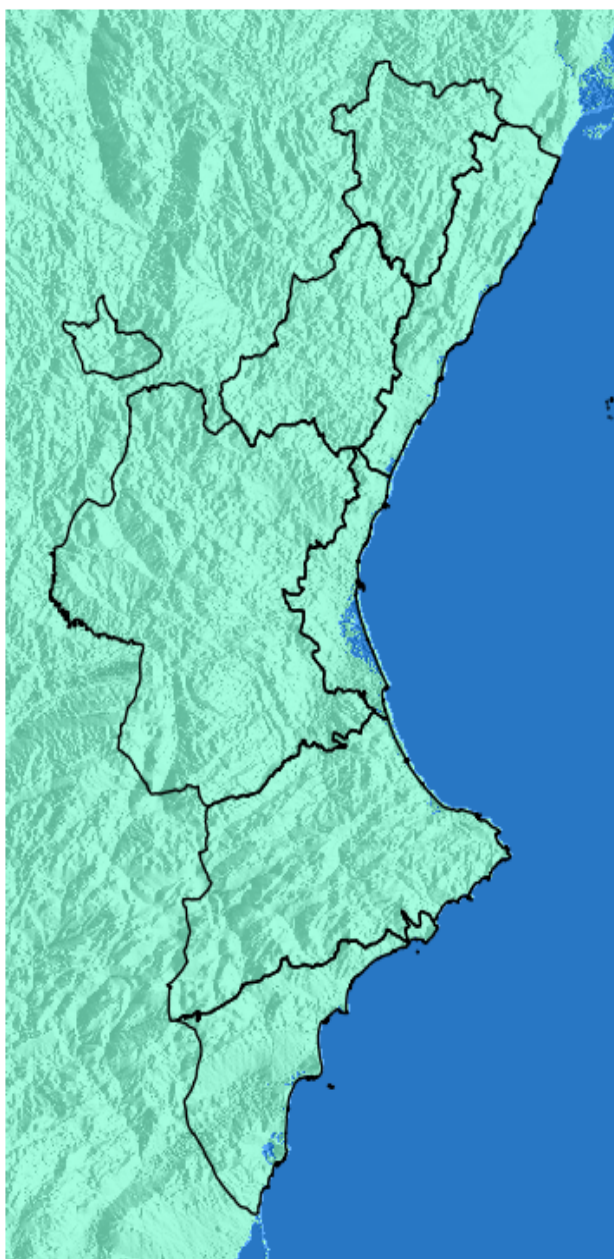
Niveles de peligro de incendio forestal generados automáticamente por AEMET a partir de datos meteorológicos y de modelos numéricos de predicción del tiempo.

NIVEL de PELIGRO de incendio forestal previsto en:

## Comunidad Valenciana

Elaborado el día: 09/01/2026

Previsto para el: 12/01/2026 12:00 UTC



Niveles de peligro de incendio forestal generados automáticamente por AEMET a partir de datos meteorológicos y de modelos numéricos de predicción del tiempo.

(c) AEMET. Autorizado el uso de la información y su reproducción citando a AEMET como autora de la misma. Para cualquier duda o consulta, póngase en contacto con nosotros en: [indice\\_incendios@aemet.es](mailto:indice_incendios@aemet.es)

NIVEL de PELIGRO de incendio forestal previsto en:

## Comunidad Valenciana

Elaborado el día: 09/01/2026

Previsto para el: 12/01/2026 12:00 UTC

NIVEL de PELIGRO mínimo, máximo y medio por **Zonas Previfoc**

| Zonas Previfoc | Peligro mínimo | Peligro máximo | Peligro medio |
|----------------|----------------|----------------|---------------|
| Zona 1N        | Bajo           | Bajo           | Bajo          |
| Zona 1S        | Bajo           | Bajo           | Bajo          |
| Zona 2         | Bajo           | Bajo           | Bajo          |
| Zona 3         | Bajo           | Bajo           | Bajo          |
| Zona 4         | Bajo           | Bajo           | Bajo          |
| Zona 5         | Bajo           | Bajo           | Bajo          |
| Zona 6         | Bajo           | Bajo           | Bajo          |

Niveles de peligro de incendio forestal generados automáticamente por AEMET a partir de datos meteorológicos y de modelos numéricos de predicción del tiempo.

NIVEL de PELIGRO de incendio forestal previsto en:

## Comunidad Valenciana

Elaborado el día: 09/01/2026

Previsto para el: 13/01/2026 12:00 UTC



Niveles de peligro de incendio forestal generados automáticamente por AEMET a partir de datos meteorológicos y de modelos numéricos de predicción del tiempo.

(c) AEMET. Autorizado el uso de la información y su reproducción citando a AEMET como autora de la misma. Para cualquier duda o consulta, póngase en contacto con nosotros en: [indice\\_incendios@aemet.es](mailto:indice_incendios@aemet.es)

NIVEL de PELIGRO de incendio forestal previsto en:

## Comunidad Valenciana

Elaborado el día: 09/01/2026

Previsto para el: 13/01/2026 12:00 UTC

NIVEL de PELIGRO mínimo, máximo y medio por **Zonas Previfoc**

| Zonas Previfoc | Peligro mínimo | Peligro máximo | Peligro medio |
|----------------|----------------|----------------|---------------|
| Zona 1N        | Bajo           | Bajo           | Bajo          |
| Zona 1S        | Bajo           | Bajo           | Bajo          |
| Zona 2         | Bajo           | Bajo           | Bajo          |
| Zona 3         | Bajo           | Bajo           | Bajo          |
| Zona 4         | Bajo           | Bajo           | Bajo          |
| Zona 5         | Bajo           | Bajo           | Bajo          |
| Zona 6         | Bajo           | Bajo           | Bajo          |

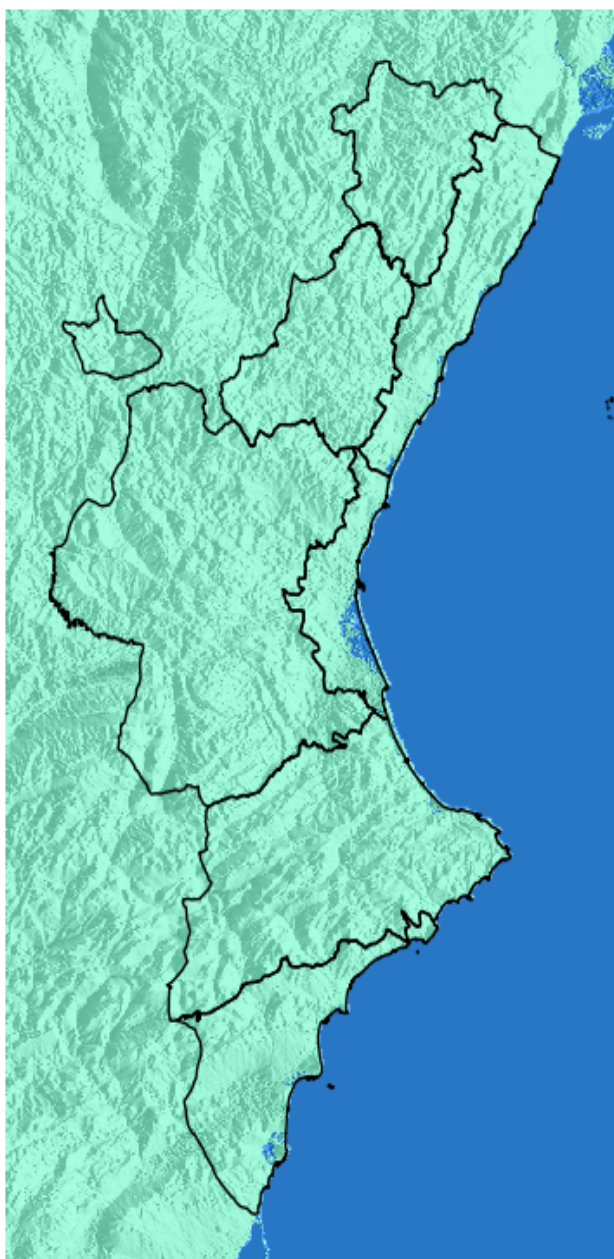
Niveles de peligro de incendio forestal generados automáticamente por AEMET a partir de datos meteorológicos y de modelos numéricos de predicción del tiempo.

NIVEL de PELIGRO de incendio forestal previsto en:

## Comunidad Valenciana

Elaborado el día: 09/01/2026

Previsto para el: 14/01/2026 12:00 UTC



Niveles de peligro de incendio forestal generados automáticamente por AEMET a partir de datos meteorológicos y de modelos numéricos de predicción del tiempo.

(c) AEMET. Autorizado el uso de la información y su reproducción citando a AEMET como autora de la misma. Para cualquier duda o consulta, póngase en contacto con nosotros en: [indice\\_incendios@aemet.es](mailto:indice_incendios@aemet.es)

NIVEL de PELIGRO de incendio forestal previsto en:

## Comunidad Valenciana

Elaborado el día: 09/01/2026

Previsto para el: 14/01/2026 12:00 UTC

NIVEL de PELIGRO mínimo, máximo y medio por **Zonas Previfoc**

| Zonas Previfoc | Peligro mínimo | Peligro máximo | Peligro medio |
|----------------|----------------|----------------|---------------|
| Zona 1N        | Bajo           | Bajo           | Bajo          |
| Zona 1S        | Bajo           | Bajo           | Bajo          |
| Zona 2         | Bajo           | Bajo           | Bajo          |
| Zona 3         | Bajo           | Bajo           | Bajo          |
| Zona 4         | Bajo           | Bajo           | Bajo          |
| Zona 5         | Bajo           | Bajo           | Bajo          |
| Zona 6         | Bajo           | Bajo           | Bajo          |

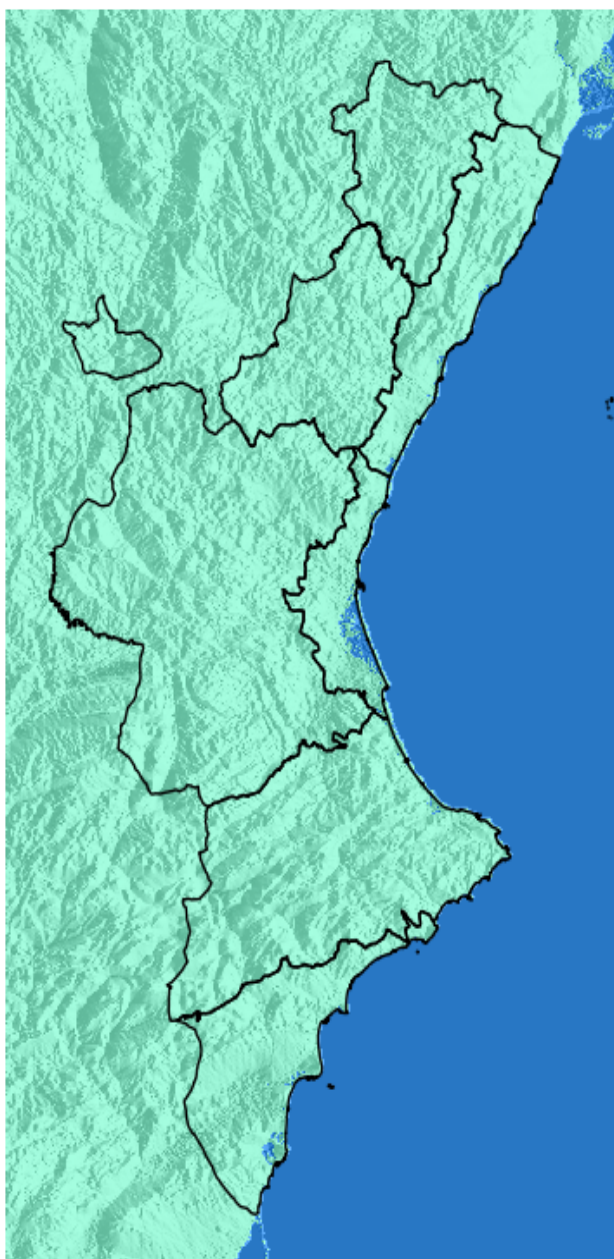
Niveles de peligro de incendio forestal generados automáticamente por AEMET a partir de datos meteorológicos y de modelos numéricos de predicción del tiempo.

NIVEL de PELIGRO de incendio forestal previsto en:

## Comunidad Valenciana

Elaborado el día: 09/01/2026

Previsto para el: 15/01/2026 12:00 UTC



Niveles de peligro de incendio forestal generados automáticamente por AEMET a partir de datos meteorológicos y de modelos numéricos de predicción del tiempo.

(c) AEMET. Autorizado el uso de la información y su reproducción citando a AEMET como autora de la misma. Para cualquier duda o consulta, póngase en contacto con nosotros en: [indice\\_incendios@aemet.es](mailto:indice_incendios@aemet.es)

NIVEL de PELIGRO de incendio forestal previsto en:

## Comunidad Valenciana

Elaborado el día: 09/01/2026

Previsto para el: 15/01/2026 12:00 UTC

NIVEL de PELIGRO mínimo, máximo y medio por **Zonas Previfoc**

| Zonas Previfoc | Peligro mínimo | Peligro máximo | Peligro medio |
|----------------|----------------|----------------|---------------|
| Zona 1N        | Bajo           | Bajo           | Bajo          |
| Zona 1S        | Bajo           | Bajo           | Bajo          |
| Zona 2         | Bajo           | Bajo           | Bajo          |
| Zona 3         | Bajo           | Bajo           | Bajo          |
| Zona 4         | Bajo           | Bajo           | Bajo          |
| Zona 5         | Bajo           | Bajo           | Bajo          |
| Zona 6         | Bajo           | Bajo           | Bajo          |

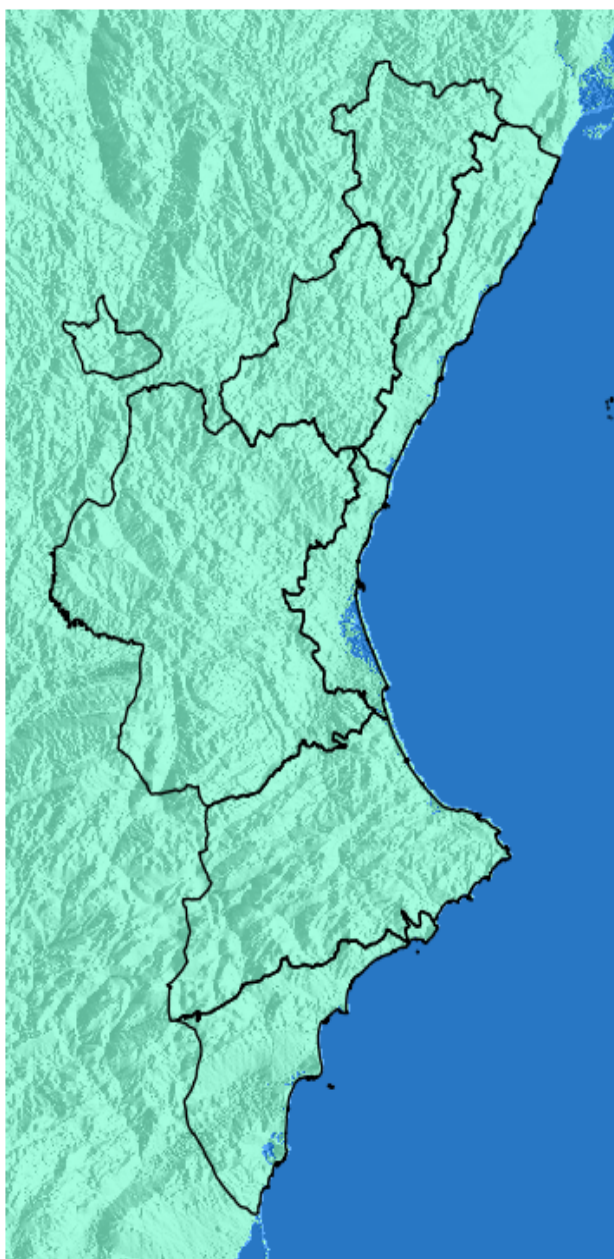
Niveles de peligro de incendio forestal generados automáticamente por AEMET a partir de datos meteorológicos y de modelos numéricos de predicción del tiempo.

NIVEL de PELIGRO de incendio forestal previsto en:

## Comunidad Valenciana

Elaborado el día: 09/01/2026

Previsto para el: 16/01/2026 12:00 UTC



Niveles de peligro de incendio forestal generados automáticamente por AEMET a partir de datos meteorológicos y de modelos numéricos de predicción del tiempo.

(c) AEMET. Autorizado el uso de la información y su reproducción citando a AEMET como autora de la misma. Para cualquier duda o consulta, póngase en contacto con nosotros en: [indice\\_incendios@aemet.es](mailto:indice_incendios@aemet.es)

NIVEL de PELIGRO de incendio forestal previsto en:

## Comunidad Valenciana

Elaborado el día: 09/01/2026

Previsto para el: 16/01/2026 12:00 UTC

NIVEL de PELIGRO mínimo, máximo y medio por **Zonas Previfoc**

| Zonas Previfoc | Peligro mínimo | Peligro máximo | Peligro medio |
|----------------|----------------|----------------|---------------|
| Zona 1N        | Bajo           | Bajo           | Bajo          |
| Zona 1S        | Bajo           | Bajo           | Bajo          |
| Zona 2         | Bajo           | Bajo           | Bajo          |
| Zona 3         | Bajo           | Bajo           | Bajo          |
| Zona 4         | Bajo           | Bajo           | Bajo          |
| Zona 5         | Bajo           | Bajo           | Bajo          |
| Zona 6         | Bajo           | Bajo           | Bajo          |

Niveles de peligro de incendio forestal generados automáticamente por AEMET a partir de datos meteorológicos y de modelos numéricos de predicción del tiempo.