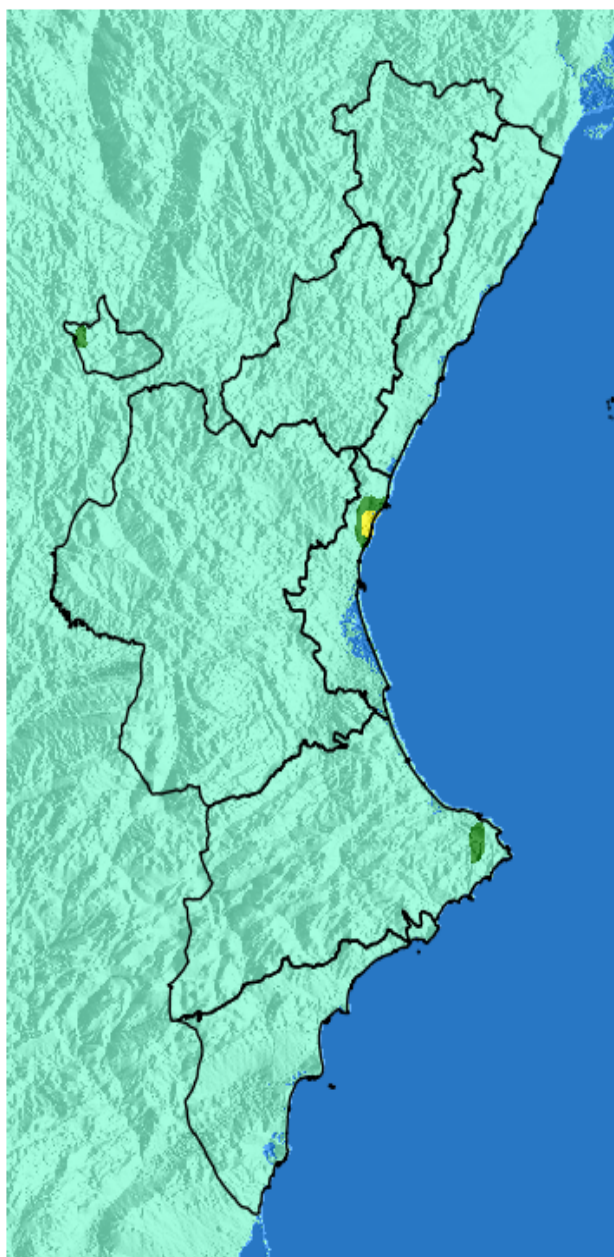


NIVEL de RIESGO de incendio forestal previsto en:

## Comunidad Valenciana

Elaborado el día: 17/04/2025

Previsto para el: 18/04/2025 12:00 UTC



Niveles de riesgo de incendio forestal generados automáticamente por AEMET a partir de datos meteorológicos y de modelos numéricos de predicción del tiempo.

(c) AEMET. Autorizado el uso de la información y su reproducción citando a AEMET como autora de la misma. Para cualquier duda o consulta, póngase en contacto con nosotros en: [indice\\_incendios@aemet.es](mailto:indice_incendios@aemet.es)

NIVEL de RIESGO de incendio forestal previsto en:

## Comunidad Valenciana

Elaborado el día: 17/04/2025

Previsto para el: 18/04/2025 12:00 UTC

NIVEL de RIESGO mínimo, máximo y medio por **Zonas Previfoc**

| Zonas Previfoc | Riesgo mínimo | Riesgo máximo | Riesgo medio |
|----------------|---------------|---------------|--------------|
| Zona 1N        | Bajo          | Bajo          | Bajo         |
| Zona 1S        | Bajo          | Bajo          | Bajo         |
| Zona 2         | Bajo          | Bajo          | Bajo         |
| Zona 3         | Bajo          | Moderado      | Bajo         |
| Zona 4         | Bajo          | Alto          | Bajo         |
| Zona 5         | Bajo          | Moderado      | Bajo         |
| Zona 6         | Bajo          | Bajo          | Bajo         |

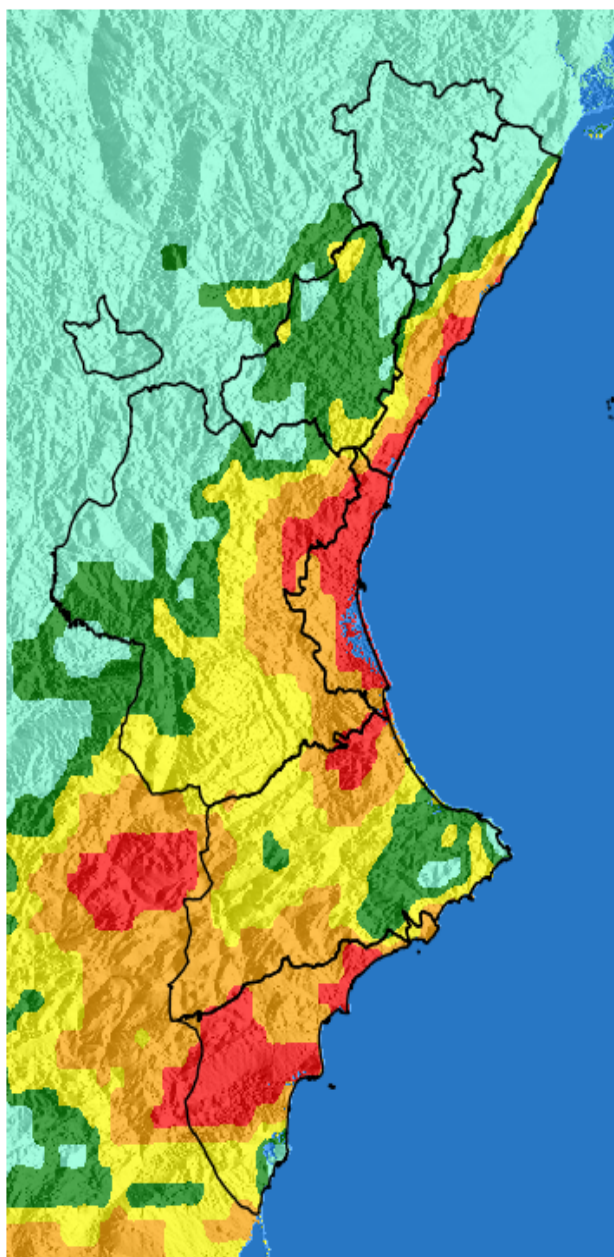
Niveles de riesgo de incendio forestal generados automáticamente por AEMET a partir de datos meteorológicos y de modelos numéricos de predicción del tiempo.

NIVEL de RIESGO de incendio forestal previsto en:

## Comunidad Valenciana

Elaborado el día: 17/04/2025

Previsto para el: 19/04/2025 12:00 UTC



Niveles de riesgo de incendio forestal generados automáticamente por AEMET a partir de datos meteorológicos y de modelos numéricos de predicción del tiempo.

(c) AEMET. Autorizado el uso de la información y su reproducción citando a AEMET como autora de la misma. Para cualquier duda o consulta, póngase en contacto con nosotros en: [indice\\_incendios@aemet.es](mailto:indice_incendios@aemet.es)

NIVEL de RIESGO de incendio forestal previsto en:

## Comunidad Valenciana

Elaborado el día: 17/04/2025

Previsto para el: 19/04/2025 12:00 UTC

NIVEL de RIESGO mínimo, máximo y medio por **Zonas Previfoc**

| Zonas Previfoc | Riesgo mínimo | Riesgo máximo | Riesgo medio |
|----------------|---------------|---------------|--------------|
| Zona 1N        | Bajo          | Moderado      | Bajo         |
| Zona 1S        | Bajo          | Alto          | Moderado     |
| Zona 2         | Bajo          | Extremo       | Alto         |
| Zona 3         | Bajo          | Extremo       | Moderado     |
| Zona 4         | Alto          | Extremo       | Extremo      |
| Zona 5         | Bajo          | Extremo       | Alto         |
| Zona 6         | Bajo          | Extremo       | Muy Alto     |

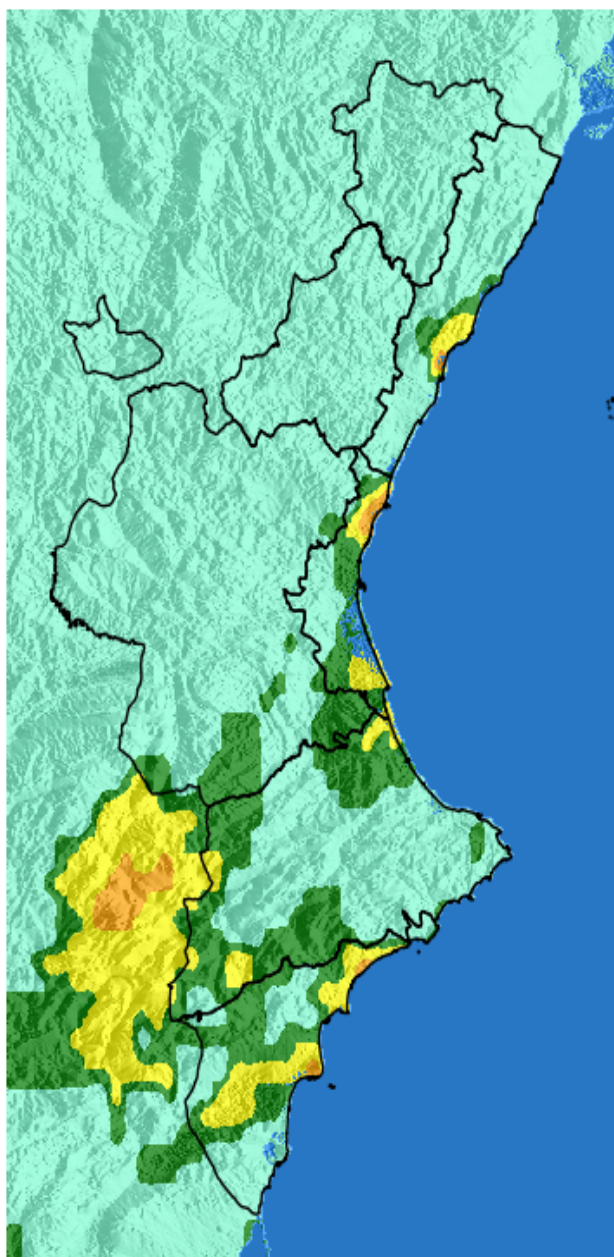
Niveles de riesgo de incendio forestal generados automáticamente por AEMET a partir de datos meteorológicos y de modelos numéricos de predicción del tiempo.

NIVEL de RIESGO de incendio forestal previsto en:

## Comunidad Valenciana

Elaborado el día: 17/04/2025

Previsto para el: 20/04/2025 12:00 UTC



Niveles de riesgo de incendio forestal generados automáticamente por AEMET a partir de datos meteorológicos y de modelos numéricos de predicción del tiempo.

(c) AEMET. Autorizado el uso de la información y su reproducción citando a AEMET como autora de la misma. Para cualquier duda o consulta, póngase en contacto con nosotros en: [indice\\_incendios@aemet.es](mailto:indice_incendios@aemet.es)

NIVEL de RIESGO de incendio forestal previsto en:

## Comunidad Valenciana

Elaborado el día: 17/04/2025

Previsto para el: 20/04/2025 12:00 UTC

NIVEL de RIESGO mínimo, máximo y medio por **Zonas Previfoc**

| Zonas Previfoc | Riesgo mínimo | Riesgo máximo | Riesgo medio |
|----------------|---------------|---------------|--------------|
| Zona 1N        | Bajo          | Bajo          | Bajo         |
| Zona 1S        | Bajo          | Bajo          | Bajo         |
| Zona 2         | Bajo          | Muy Alto      | Bajo         |
| Zona 3         | Bajo          | Alto          | Bajo         |
| Zona 4         | Bajo          | Muy Alto      | Moderado     |
| Zona 5         | Bajo          | Alto          | Bajo         |
| Zona 6         | Bajo          | Muy Alto      | Moderado     |

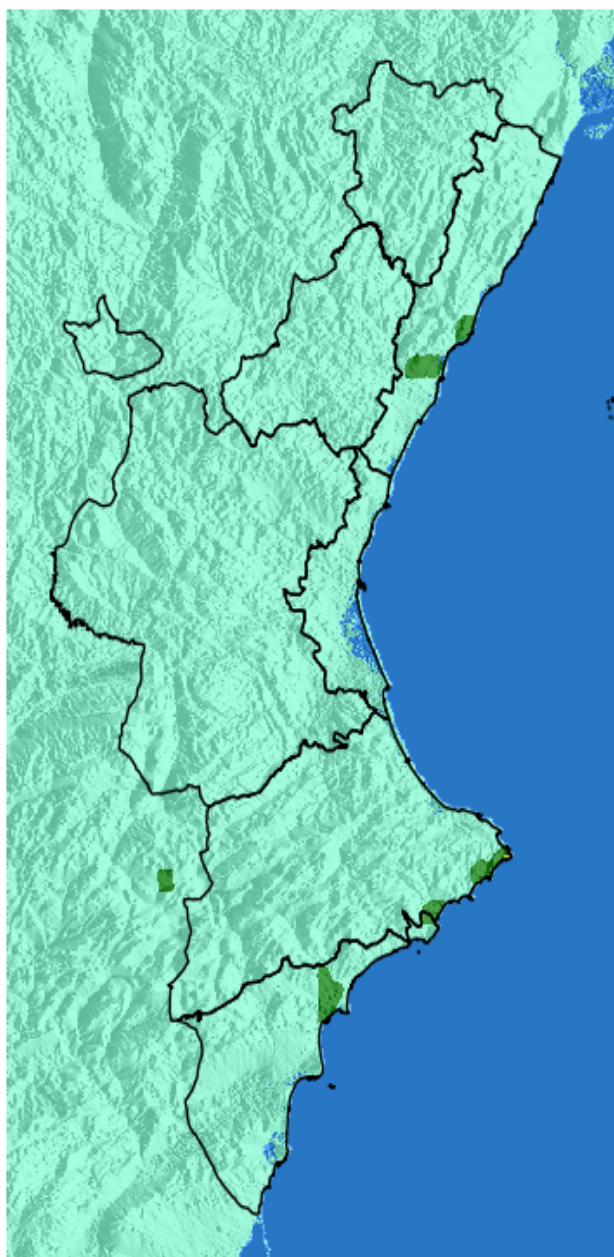
Niveles de riesgo de incendio forestal generados automáticamente por AEMET a partir de datos meteorológicos y de modelos numéricos de predicción del tiempo.

NIVEL de RIESGO de incendio forestal previsto en:

## Comunidad Valenciana

Elaborado el día: 17/04/2025

Previsto para el: 21/04/2025 12:00 UTC



Niveles de riesgo de incendio forestal generados automáticamente por AEMET a partir de datos meteorológicos y de modelos numéricos de predicción del tiempo.

(c) AEMET. Autorizado el uso de la información y su reproducción citando a AEMET como autora de la misma. Para cualquier duda o consulta, póngase en contacto con nosotros en: [indice\\_incendios@aemet.es](mailto:indice_incendios@aemet.es)

NIVEL de RIESGO de incendio forestal previsto en:

## Comunidad Valenciana

Elaborado el día: 17/04/2025

Previsto para el: 21/04/2025 12:00 UTC

NIVEL de RIESGO mínimo, máximo y medio por **Zonas Previfoc**

| Zonas Previfoc | Riesgo mínimo | Riesgo máximo | Riesgo medio |
|----------------|---------------|---------------|--------------|
| Zona 1N        | Bajo          | Bajo          | Bajo         |
| Zona 1S        | Bajo          | Bajo          | Bajo         |
| Zona 2         | Bajo          | Moderado      | Bajo         |
| Zona 3         | Bajo          | Bajo          | Bajo         |
| Zona 4         | Bajo          | Bajo          | Bajo         |
| Zona 5         | Bajo          | Alto          | Bajo         |
| Zona 6         | Bajo          | Moderado      | Bajo         |

Niveles de riesgo de incendio forestal generados automáticamente por AEMET a partir de datos meteorológicos y de modelos numéricos de predicción del tiempo.

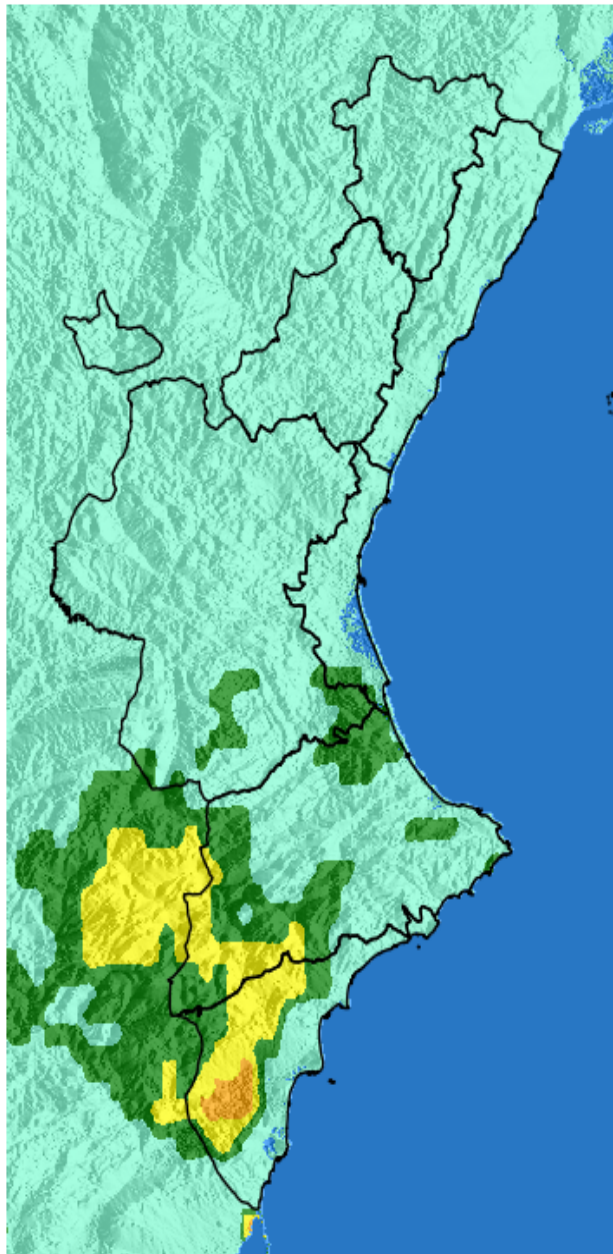


NIVEL de RIESGO de incendio forestal previsto en:

## Comunidad Valenciana

Elaborado el día: 17/04/2025

Previsto para el: 22/04/2025 12:00 UTC



Niveles de riesgo de incendio forestal generados automáticamente por AEMET a partir de datos meteorológicos y de modelos numéricos de predicción del tiempo.

(c) AEMET. Autorizado el uso de la información y su reproducción citando a AEMET como autora de la misma. Para cualquier duda o consulta, póngase en contacto con nosotros en: [indice\\_incendios@aemet.es](mailto:indice_incendios@aemet.es)

NIVEL de RIESGO de incendio forestal previsto en:

## Comunidad Valenciana

Elaborado el día: 17/04/2025

Previsto para el: 22/04/2025 12:00 UTC

NIVEL de RIESGO mínimo, máximo y medio por **Zonas Previfoc**

| Zonas Previfoc | Riesgo mínimo | Riesgo máximo | Riesgo medio |
|----------------|---------------|---------------|--------------|
| Zona 1N        | Bajo          | Bajo          | Bajo         |
| Zona 1S        | Bajo          | Bajo          | Bajo         |
| Zona 2         | Bajo          | Bajo          | Bajo         |
| Zona 3         | Bajo          | Moderado      | Bajo         |
| Zona 4         | Bajo          | Moderado      | Bajo         |
| Zona 5         | Bajo          | Alto          | Moderado     |
| Zona 6         | Bajo          | Muy Alto      | Moderado     |

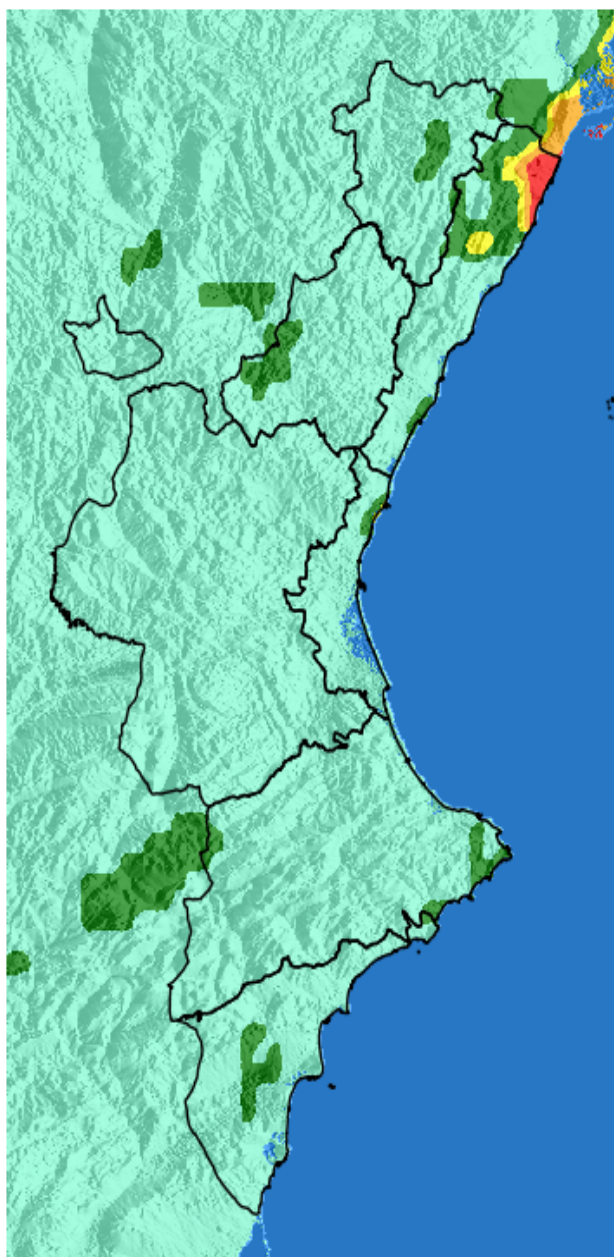
Niveles de riesgo de incendio forestal generados automáticamente por AEMET a partir de datos meteorológicos y de modelos numéricos de predicción del tiempo.

NIVEL de RIESGO de incendio forestal previsto en:

## Comunidad Valenciana

Elaborado el día: 17/04/2025

Previsto para el: 23/04/2025 12:00 UTC



Niveles de riesgo de incendio forestal generados automáticamente por AEMET a partir de datos meteorológicos y de modelos numéricos de predicción del tiempo.

(c) AEMET. Autorizado el uso de la información y su reproducción citando a AEMET como autora de la misma. Para cualquier duda o consulta, póngase en contacto con nosotros en: [indice\\_incendios@aemet.es](mailto:indice_incendios@aemet.es)

NIVEL de RIESGO de incendio forestal previsto en:

## Comunidad Valenciana

Elaborado el día: 17/04/2025

Previsto para el: 23/04/2025 12:00 UTC

NIVEL de RIESGO mínimo, máximo y medio por **Zonas Previfoc**

| Zonas Previfoc | Riesgo mínimo | Riesgo máximo | Riesgo medio |
|----------------|---------------|---------------|--------------|
| Zona 1N        | Bajo          | Moderado      | Bajo         |
| Zona 1S        | Bajo          | Moderado      | Bajo         |
| Zona 2         | Bajo          | Extremo       | Moderado     |
| Zona 3         | Bajo          | Bajo          | Bajo         |
| Zona 4         | Bajo          | Alto          | Bajo         |
| Zona 5         | Bajo          | Moderado      | Bajo         |
| Zona 6         | Bajo          | Moderado      | Bajo         |

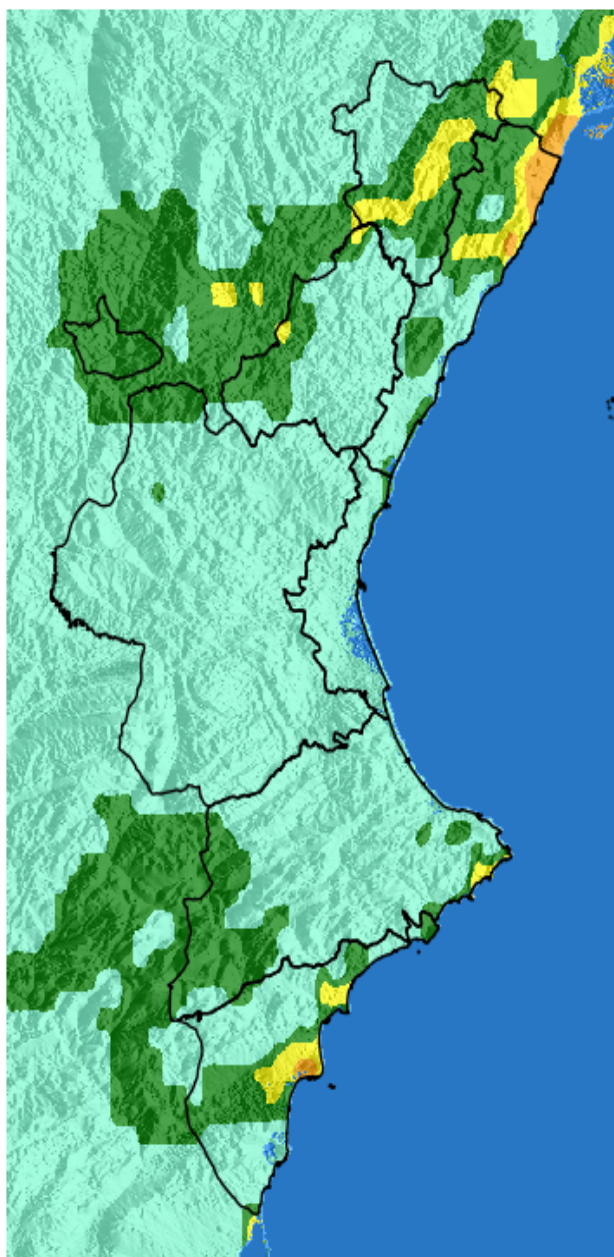
Niveles de riesgo de incendio forestal generados automáticamente por AEMET a partir de datos meteorológicos y de modelos numéricos de predicción del tiempo.

NIVEL de RIESGO de incendio forestal previsto en:

## Comunidad Valenciana

Elaborado el día: 17/04/2025

Previsto para el: 24/04/2025 12:00 UTC



Niveles de riesgo de incendio forestal generados automáticamente por AEMET a partir de datos meteorológicos y de modelos numéricos de predicción del tiempo.

(c) AEMET. Autorizado el uso de la información y su reproducción citando a AEMET como autora de la misma. Para cualquier duda o consulta, póngase en contacto con nosotros en: [indice\\_incendios@aemet.es](mailto:indice_incendios@aemet.es)

NIVEL de RIESGO de incendio forestal previsto en:

## Comunidad Valenciana

Elaborado el día: 17/04/2025

Previsto para el: 24/04/2025 12:00 UTC

NIVEL de RIESGO mínimo, máximo y medio por **Zonas Previfoc**

| Zonas Previfoc | Riesgo mínimo | Riesgo máximo | Riesgo medio |
|----------------|---------------|---------------|--------------|
| Zona 1N        | Bajo          | Alto          | Moderado     |
| Zona 1S        | Bajo          | Alto          | Bajo         |
| Zona 2         | Bajo          | Muy Alto      | Moderado     |
| Zona 3         | Bajo          | Moderado      | Bajo         |
| Zona 4         | Bajo          | Alto          | Bajo         |
| Zona 5         | Bajo          | Alto          | Bajo         |
| Zona 6         | Bajo          | Muy Alto      | Moderado     |

Niveles de riesgo de incendio forestal generados automáticamente por AEMET a partir de datos meteorológicos y de modelos numéricos de predicción del tiempo.