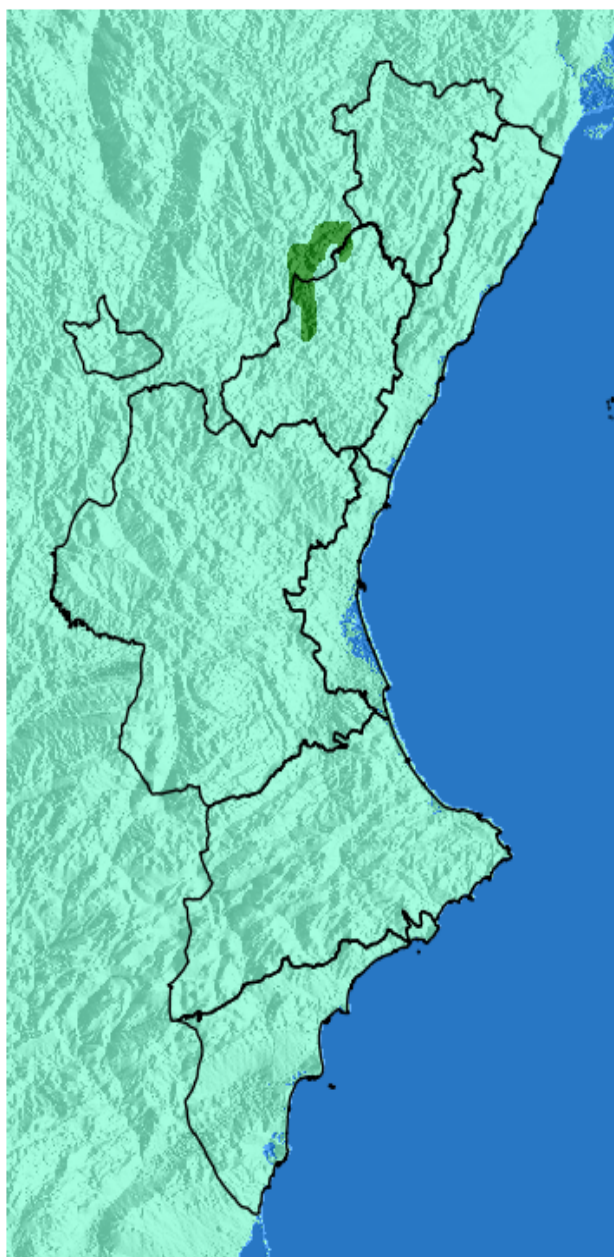


NIVEL de RIESGO de incendio forestal previsto en:

Comunidad Valenciana

Elaborado el día: 26/02/2025

Previsto para el: 27/02/2025 12:00 UTC



Niveles de riesgo de incendio forestal generados automáticamente por AEMET a partir de datos meteorológicos y de modelos numéricos de predicción del tiempo.

(c) AEMET. Autorizado el uso de la información y su reproducción citando a AEMET como autora de la misma. Para cualquier duda o consulta, póngase en contacto con nosotros en: indice_incendios@aemet.es

NIVEL de RIESGO de incendio forestal previsto en:

Comunidad Valenciana

Elaborado el día: 26/02/2025

Previsto para el: 27/02/2025 12:00 UTC

NIVEL de RIESGO mínimo, máximo y medio por **Zonas Previfoc**

Zonas Previfoc	Riesgo mínimo	Riesgo máximo	Riesgo medio
Zona 1N	Bajo	Bajo	Bajo
Zona 1S	Bajo	Moderado	Bajo
Zona 2	Bajo	Bajo	Bajo
Zona 3	Bajo	Bajo	Bajo
Zona 4	Bajo	Bajo	Bajo
Zona 5	Bajo	Bajo	Bajo
Zona 6	Bajo	Bajo	Bajo

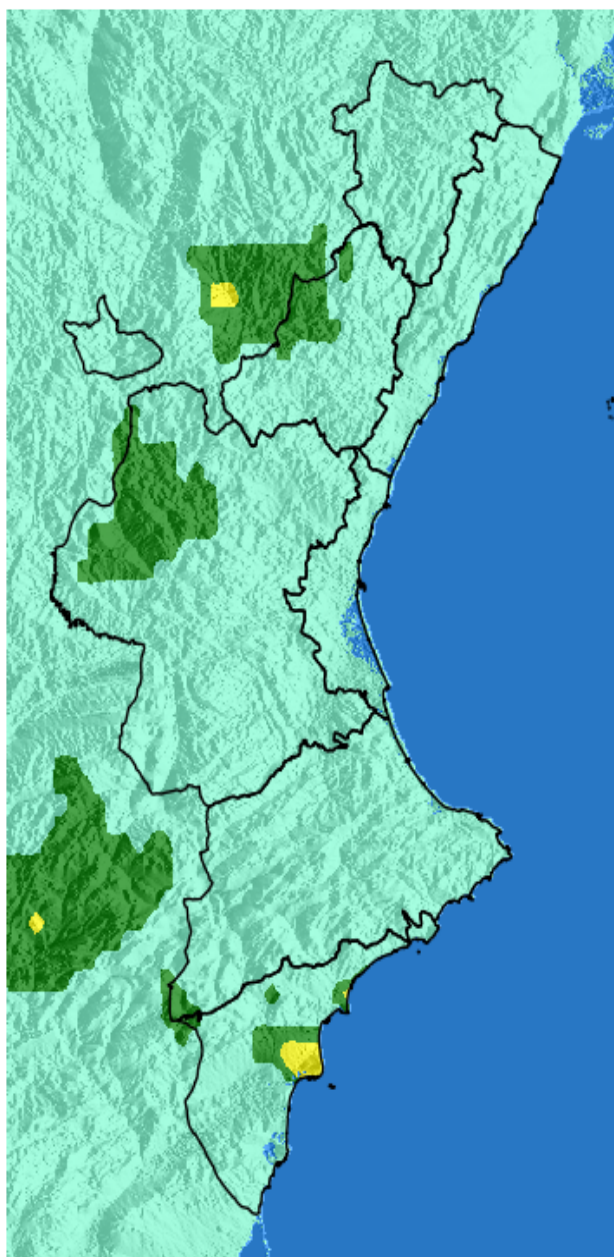
Niveles de riesgo de incendio forestal generados automáticamente por AEMET a partir de datos meteorológicos y de modelos numéricos de predicción del tiempo.

NIVEL de RIESGO de incendio forestal previsto en:

Comunidad Valenciana

Elaborado el día: 26/02/2025

Previsto para el: 28/02/2025 12:00 UTC



Niveles de riesgo de incendio forestal generados automáticamente por AEMET a partir de datos meteorológicos y de modelos numéricos de predicción del tiempo.

(c) AEMET. Autorizado el uso de la información y su reproducción citando a AEMET como autora de la misma. Para cualquier duda o consulta, póngase en contacto con nosotros en: indice_incendios@aemet.es

NIVEL de RIESGO de incendio forestal previsto en:

Comunidad Valenciana

Elaborado el día: 26/02/2025

Previsto para el: 28/02/2025 12:00 UTC

NIVEL de RIESGO mínimo, máximo y medio por **Zonas Previfoc**

Zonas Previfoc	Riesgo mínimo	Riesgo máximo	Riesgo medio
Zona 1N	Bajo	Bajo	Bajo
Zona 1S	Bajo	Moderado	Bajo
Zona 2	Bajo	Bajo	Bajo
Zona 3	Bajo	Moderado	Bajo
Zona 4	Bajo	Bajo	Bajo
Zona 5	Bajo	Moderado	Bajo
Zona 6	Bajo	Alto	Bajo

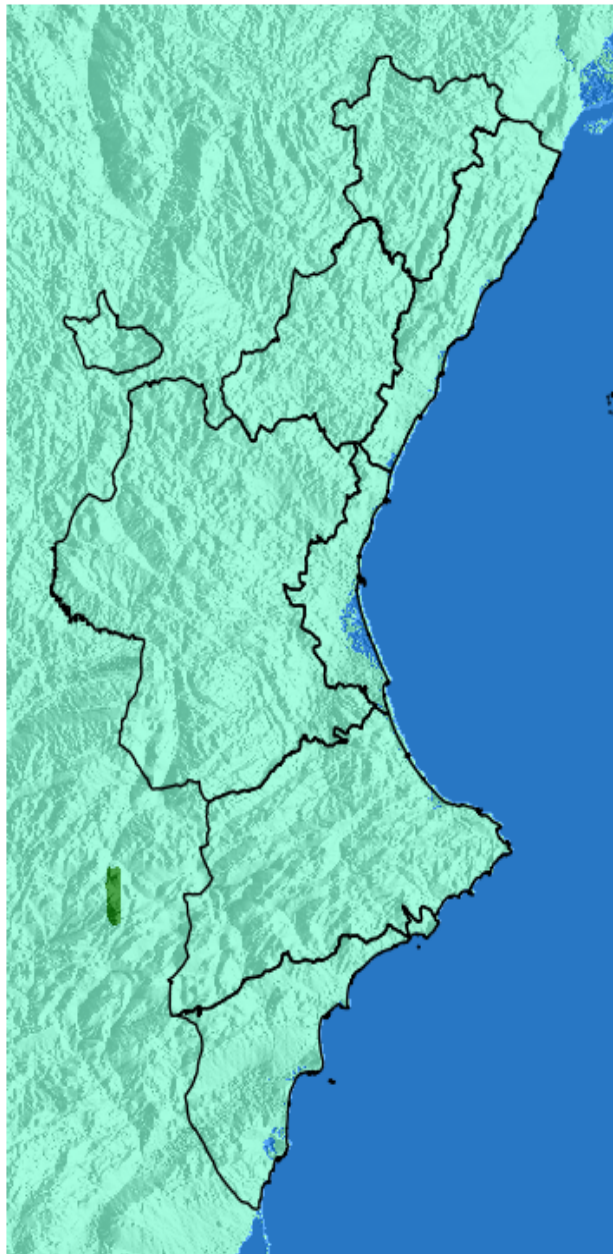
Niveles de riesgo de incendio forestal generados automáticamente por AEMET a partir de datos meteorológicos y de modelos numéricos de predicción del tiempo.

NIVEL de RIESGO de incendio forestal previsto en:

Comunidad Valenciana

Elaborado el día: 26/02/2025

Previsto para el: 01/03/2025 12:00 UTC



Niveles de riesgo de incendio forestal generados automáticamente por AEMET a partir de datos meteorológicos y de modelos numéricos de predicción del tiempo.

(c) AEMET. Autorizado el uso de la información y su reproducción citando a AEMET como autora de la misma. Para cualquier duda o consulta, póngase en contacto con nosotros en: indice_incendios@aemet.es

NIVEL de RIESGO de incendio forestal previsto en:

Comunidad Valenciana

Elaborado el día: 26/02/2025

Previsto para el: 01/03/2025 12:00 UTC

NIVEL de RIESGO mínimo, máximo y medio por **Zonas Previfoc**

Zonas Previfoc	Riesgo mínimo	Riesgo máximo	Riesgo medio
Zona 1N	Bajo	Bajo	Bajo
Zona 1S	Bajo	Bajo	Bajo
Zona 2	Bajo	Bajo	Bajo
Zona 3	Bajo	Bajo	Bajo
Zona 4	Bajo	Bajo	Bajo
Zona 5	Bajo	Bajo	Bajo
Zona 6	Bajo	Bajo	Bajo

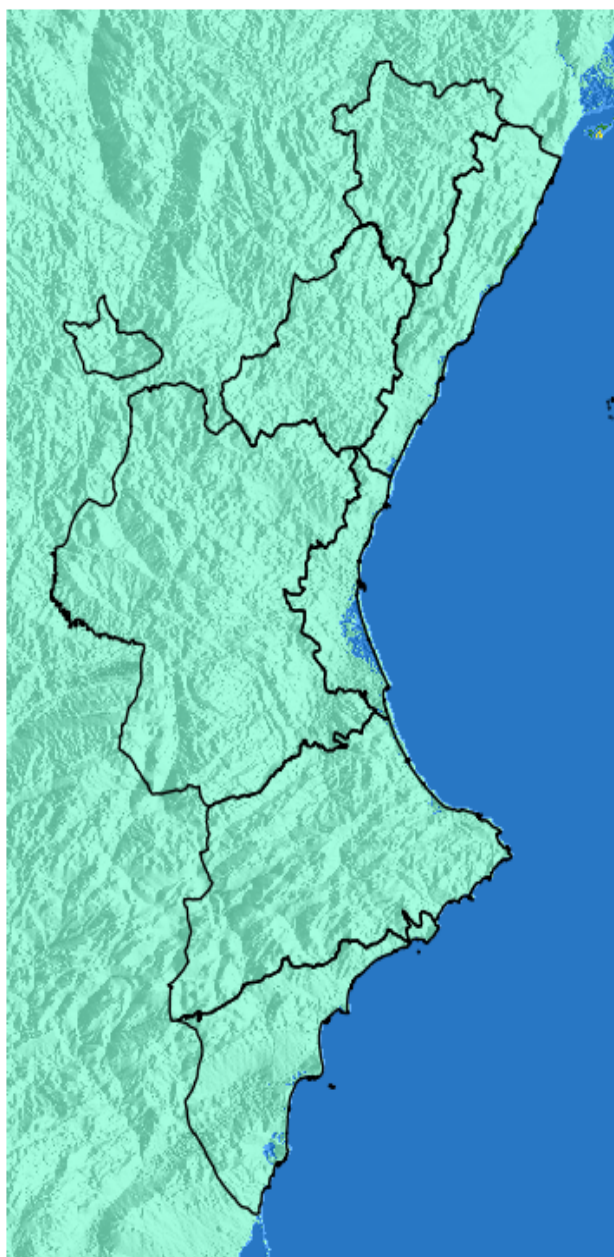
Niveles de riesgo de incendio forestal generados automáticamente por AEMET a partir de datos meteorológicos y de modelos numéricos de predicción del tiempo.

NIVEL de RIESGO de incendio forestal previsto en:

Comunidad Valenciana

Elaborado el día: 26/02/2025

Previsto para el: 02/03/2025 12:00 UTC



Niveles de riesgo de incendio forestal generados automáticamente por AEMET a partir de datos meteorológicos y de modelos numéricos de predicción del tiempo.

(c) AEMET. Autorizado el uso de la información y su reproducción citando a AEMET como autora de la misma. Para cualquier duda o consulta, póngase en contacto con nosotros en: indice_incendios@aemet.es

NIVEL de RIESGO de incendio forestal previsto en:

Comunidad Valenciana

Elaborado el día: 26/02/2025

Previsto para el: 02/03/2025 12:00 UTC

NIVEL de RIESGO mínimo, máximo y medio por **Zonas Previfoc**

Zonas Previfoc	Riesgo mínimo	Riesgo máximo	Riesgo medio
Zona 1N	Bajo	Bajo	Bajo
Zona 1S	Bajo	Bajo	Bajo
Zona 2	Bajo	Moderado	Bajo
Zona 3	Bajo	Bajo	Bajo
Zona 4	Bajo	Bajo	Bajo
Zona 5	Bajo	Bajo	Bajo
Zona 6	Bajo	Bajo	Bajo

Niveles de riesgo de incendio forestal generados automáticamente por AEMET a partir de datos meteorológicos y de modelos numéricos de predicción del tiempo.

NIVEL de RIESGO de incendio forestal previsto en:

Comunidad Valenciana

Elaborado el día: 26/02/2025
Previsto para el: 03/03/2025 12:00 UTC



Niveles de riesgo de incendio forestal generados automáticamente por AEMET a partir de datos meteorológicos y de modelos numéricos de predicción del tiempo.

(c) AEMET. Autorizado el uso de la información y su reproducción citando a AEMET como autora de la misma. Para cualquier duda o consulta, póngase en contacto con nosotros en: indice_incendios@aemet.es

NIVEL de RIESGO de incendio forestal previsto en:

Comunidad Valenciana

Elaborado el día: 26/02/2025

Previsto para el: 03/03/2025 12:00 UTC

NIVEL de RIESGO mínimo, máximo y medio por **Zonas Previfoc**

Zonas Previfoc	Riesgo mínimo	Riesgo máximo	Riesgo medio
Zona 1N	Bajo	Bajo	Bajo
Zona 1S	Bajo	Bajo	Bajo
Zona 2	Bajo	Bajo	Bajo
Zona 3	Bajo	Bajo	Bajo
Zona 4	Bajo	Bajo	Bajo
Zona 5	Bajo	Bajo	Bajo
Zona 6	Bajo	Bajo	Bajo

Niveles de riesgo de incendio forestal generados automáticamente por AEMET a partir de datos meteorológicos y de modelos numéricos de predicción del tiempo.

NIVEL de RIESGO de incendio forestal previsto en:

Comunidad Valenciana

Elaborado el día: 26/02/2025

Previsto para el: 04/03/2025 12:00 UTC



Niveles de riesgo de incendio forestal generados automáticamente por AEMET a partir de datos meteorológicos y de modelos numéricos de predicción del tiempo.

(c) AEMET. Autorizado el uso de la información y su reproducción citando a AEMET como autora de la misma. Para cualquier duda o consulta, póngase en contacto con nosotros en: indice_incendios@aemet.es

NIVEL de RIESGO de incendio forestal previsto en:

Comunidad Valenciana

Elaborado el día: 26/02/2025

Previsto para el: 04/03/2025 12:00 UTC

NIVEL de RIESGO mínimo, máximo y medio por **Zonas Previfoc**

Zonas Previfoc	Riesgo mínimo	Riesgo máximo	Riesgo medio
Zona 1N	Bajo	Bajo	Bajo
Zona 1S	Bajo	Bajo	Bajo
Zona 2	Bajo	Bajo	Bajo
Zona 3	Bajo	Bajo	Bajo
Zona 4	Bajo	Bajo	Bajo
Zona 5	Bajo	Bajo	Bajo
Zona 6	Bajo	Bajo	Bajo

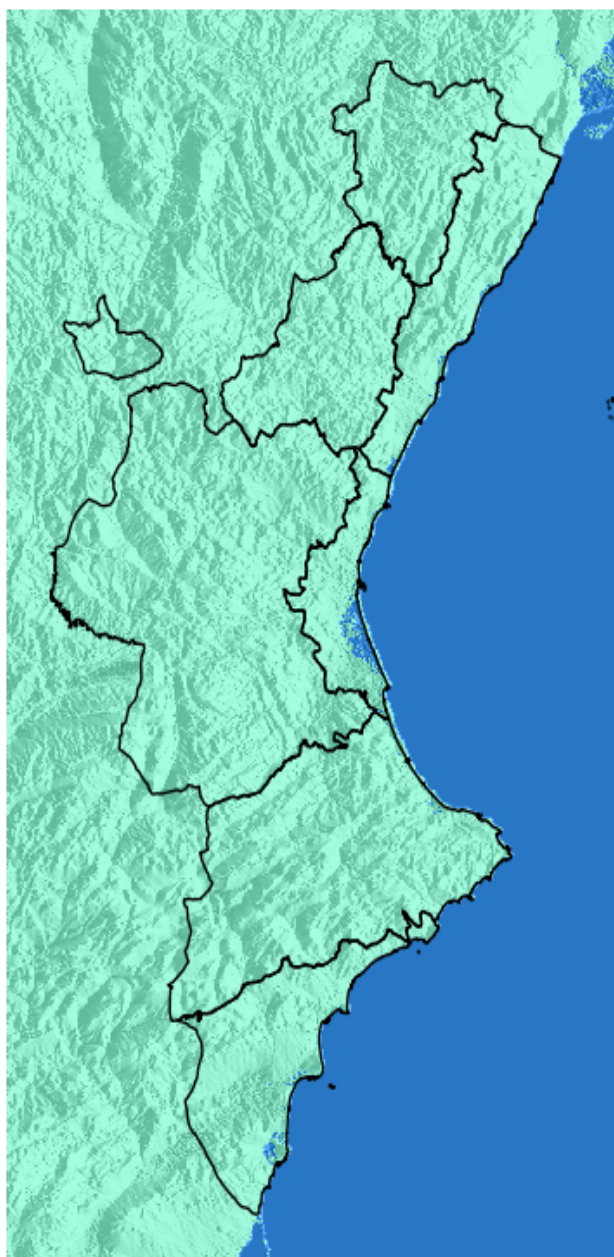
Niveles de riesgo de incendio forestal generados automáticamente por AEMET a partir de datos meteorológicos y de modelos numéricos de predicción del tiempo.

NIVEL de RIESGO de incendio forestal previsto en:

Comunidad Valenciana

Elaborado el día: 26/02/2025

Previsto para el: 05/03/2025 12:00 UTC



Niveles de riesgo de incendio forestal generados automáticamente por AEMET a partir de datos meteorológicos y de modelos numéricos de predicción del tiempo.

(c) AEMET. Autorizado el uso de la información y su reproducción citando a AEMET como autora de la misma. Para cualquier duda o consulta, póngase en contacto con nosotros en: indice_incendios@aemet.es

NIVEL de RIESGO de incendio forestal previsto en:

Comunidad Valenciana

Elaborado el día: 26/02/2025

Previsto para el: 05/03/2025 12:00 UTC

NIVEL de RIESGO mínimo, máximo y medio por **Zonas Previfoc**

Zonas Previfoc	Riesgo mínimo	Riesgo máximo	Riesgo medio
Zona 1N	Bajo	Bajo	Bajo
Zona 1S	Bajo	Bajo	Bajo
Zona 2	Bajo	Bajo	Bajo
Zona 3	Bajo	Bajo	Bajo
Zona 4	Bajo	Bajo	Bajo
Zona 5	Bajo	Bajo	Bajo
Zona 6	Bajo	Bajo	Bajo

Niveles de riesgo de incendio forestal generados automáticamente por AEMET a partir de datos meteorológicos y de modelos numéricos de predicción del tiempo.